



Lokalny Program Rewitalizacji Gminy Gruta na lata 2016 - 2023

załącznik do uchwały nr XXXI/229/18

Rady Gminy Gruta

z dnia 15 czerwca 2018 r.

Maj 2018 r.



Zamawiający:

Gmina Gruta
Gruta 244
86-330 Melno

Wykonawca:

Zespół ds. opracowania Programu Rewitalizacji dla Gminy Gruta:

Beata Bielik – Kierownik referatu Rozwoju Gospodarczego,
Infrastruktury i Ochrony Środowiska – Koordynator Zespołu,
Monika Wróbel – Kierownik GOPS – członek Zespołu,
Halina Saucha – Skarbnik Gminy – członek Zespołu,
Magdalena Wrzos – Pracownik Urzędu-Gminy – członek zespołu,
Ryszard Biskupiak – Pracownik Urzędu-Gminy – członek zespołu.

Dorfin Grant Thornton Frąckowiak sp. z o.o. sp. k.



Spis treści

Spis treści	3
Wstęp.....	5
Rozdział 1.	10
Powiązania z dokumentami strategicznymi i planistycznymi	10
1.1. Powiązania Lokalnego Programu Rewitalizacji z dokumentami regionalnymi	12
1.2. Powiązania Gminnego Programu Rewitalizacji z dokumentami lokalnymi	15
Rozdział 2.	17
Diagnoza	17
2.1. Uproszczona diagnoza Gminy Gruta	18
2.2. Obszar zdegradowany gminy	25
2.2.1. Analiza wskaźnikowa w sferze społecznej.....	26
2.2.2. Analiza sołectw, w których zidentyfikowano problemy społeczne pod kątem występowania w nich przestrzeni zdegradowanych lub niekorzystnych zjawisk w innych sferach.....	30
2.3. Obszar rewitalizacji gminy	35
2.4. Szczegółowa diagnoza obszaru rewitalizacji	38
2.4.1. Podobszar 1: Dąbrówka Królewska	38
2.4.2. Podobszar 2: Jasiewo	45
2.4.3. Podobszar 3: Kitnowo	52
2.4.4. Podobszar 4: Melno ZZD	58
Rozdział 3.....	64
Planowanie strategiczne.....	64
3.1. Wizja odnowy obszaru rewitalizacji.....	66
3.2. Cele rewitalizacji i kierunki działań.....	69
3.3. Lista przedsięwzięć rewitalizacyjnych.....	72
Przykładowe działania:	89
3.4. Mechanizmy zapewnienia komplementarności między poszczególnymi projektami/przedsięwzięciami rewitalizacyjnymi oraz pomiędzy działaniami różnych podmiotów i funduszy na obszarze objętym programem rewitalizacji.....	90
3.5. Mechanizmy włączenia interesariuszy w proces rewitalizacji.....	96
3.5.1. Partycypacja społeczna na etapie programowania	97
3.5.2. Formy partycypacji społecznej na etapie wdrażania i monitorowania Lokalnego Programu Rewitalizacji	97
3.6. Szacunkowe ramy finansowe w odniesieniu do głównych i uzupełniających projektów/przedsięwzięć rewitalizacyjnych	99
3.7. System zarządzania realizacją programu rewitalizacji	105
3.8. System monitoringu, oceny skuteczności działań i system wprowadzania zmian	109
3.9. Wykaz niezbędnych zmian, ocen i opinii.....	111
Załączniki	112

Załącznik 1. Wzór formularza konsultacji.....	112
Spis tabel	113
Spis wykresów	114
Spis schematów	114
Spis map	114
Spis zdjęć.....	115

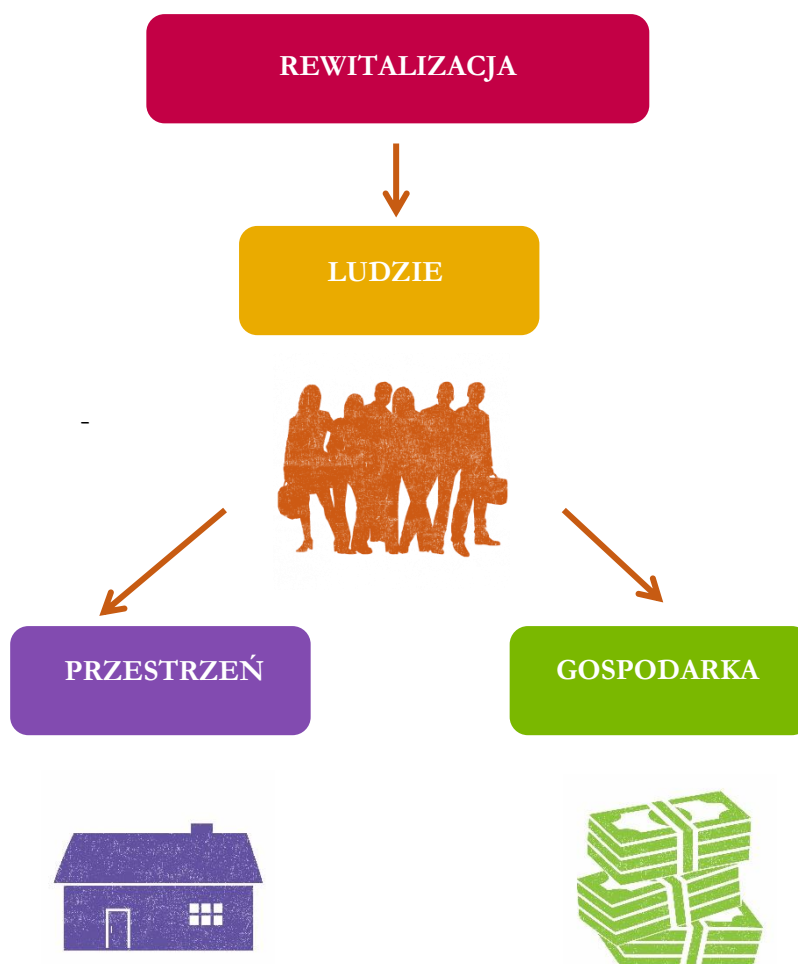
Wstęp



Rewitalizacja, czyli proces wyprowadzania ze stanu kryzysowego obszarów zdegradowanych, prowadzony jest na podstawie **programu rewitalizacji**. Jest to wieloletni program działań w sferze społecznej, gospodarczej, środowiskowej, przestrzenno-funkcjonalnej oraz infrastrukturalnej. Program jest podstawą do ubiegania się o środki na rewitalizację, m. in. z funduszy unijnych. Taką funkcję spełnia niniejszy Lokalny Program Rewitalizacji Gminy Gruta na lata 2016-2023.

Ramy prawne dla przeprowadzenia rewitalizacji wyznaczają „Zasady programowania przedsięwzięć rewitalizacyjnych w celu ubiegania się o środki finansowe w ramach Regionalnego Programu Operacyjnego Województwa Kujawsko-Pomorskiego na lata 2014-2020” oraz „Wytyczne w zakresie rewitalizacji w programach operacyjnych na lata 2014-2020” zatwierdzone przez Ministra Rozwoju.

Schemat 1. Proces rewitalizacji



Źródło: *Opracowanie własne*

W perspektywie finansowej 2014-2020 rewitalizacja dotyczy zarówno **terenów miejskich, jak i wiejskich**. Głównym jej celem powinno być trwale podniesienie **jakości życia**

na obszarze zdegradowanym. Kierunki działań rewitalizacyjnych wyznacza Krajowa Polityka Miejska 2023, która wskazuje, że w obecnym okresie programowania 2014-2020 rewitalizacja nie może być postrzegana, tak jak do tej pory, jedynie jako remont, modernizacja czy odbudowa. Powinna ona **łączyć działania** w sposób kompleksowy, tak aby nie pomijać aspektu społecznego oraz gospodarczego, przestrzenno-funkcjonalnego, technicznego lub środowiskowego, związanego zarówno z danym obszarem, jak i jego otoczeniem.

Istotne jest, aby **projekty społeczne stanowiły punkt wyjścia i były nieodłącznym elementem procesów rewitalizacyjnych**. W obecnej perspektywie finansowej nie dopuszcza się realizacji tylko i wyłącznie wybiórczych inwestycji, nastawionych jedynie na szybki efekt poprawy estetyki przestrzeni, skupionych tylko na działaniach remontowych czy modernizacyjnych, które nie skutkują zmianami strukturalnymi na obszarze rewitalizacji. Projekty te będą mogły zostać zrealizowane w ramach szerszej koncepcji, uzupełniająco do działań społecznych tzw. „miękkich”. Istotnym elementem procesu rewitalizacji jest **partycypacja społeczna**, obejmująca przygotowanie, prowadzenie i ocenę rewitalizacji w sposób zapewniający aktywny udział interesariuszy, poprzez których rozumie się przede wszystkim mieszkańców gminy, przedsiębiorców, organizacje pozarządowe i jednostki samorządu terytorialnego. Prowadzenie procesu rewitalizacji wiąże się z koniecznością wyznaczenia obszarów zdegradowanych i obszarów rewitalizacji.

Obszarem zdegradowanym jest obszar gminy znajdujący się w stanie kryzysowym z powodu koncentracji negatywnych zjawisk społecznych, w szczególności bezrobocia, ubóstwa, przestępczości, niskiego poziomu edukacji lub kapitału społecznego, a także niewystarczającego poziomu uczestnictwa mieszkańców w życiu publicznym i kulturalnym. Ponadto występuje na nim co najmniej jedno z negatywnych zjawisk: gospodarczych, środowiskowych, przestrzenno-funkcjonalnych lub technicznych.

Obszar rewitalizacji wyznacza się jako całość lub część obszaru zdegradowanego i opracowuje dla niego program rewitalizacji. Gmina Gruta planuje prowadzenie działań rewitalizacyjnych i chce pozyskać na ten cel środki unijne. W związku z tym konieczne było opracowanie Lokalnego Programu Rewitalizacji, zawierającego w szczególności: szczegółową diagnozę obszaru zdegradowanego, cele rewitalizacji oraz odpowiadające im kierunki działań służących eliminacji lub ograniczeniu negatywnych zjawisk, opis przedsięwzięć rewitalizacyjnych oraz szacunkowe ramy finansowe programu rewitalizacji.

W celu opracowania Programu Rewitalizacji Gminy Gruta na lata 2016-2023 zarządzeniem Wójta Gminy Gruta¹ został powołany **Zespół ds. opracowania Programu Rewitalizacji dla Gminy Gruta**. Dla potrzeb niniejszego dokumentu przeprowadzono dokładną analizę sytuacji społeczno-gospodarczo-przestrzennej, która pozwoliła na zdiagnozowanie problemów i potencjałów występujących na poszczególnych obszarach. Zobjektywizowane metody i wskaźniki pozwoliły na wskazanie tych obszarów, które charakteryzuje szczególnie intensywna

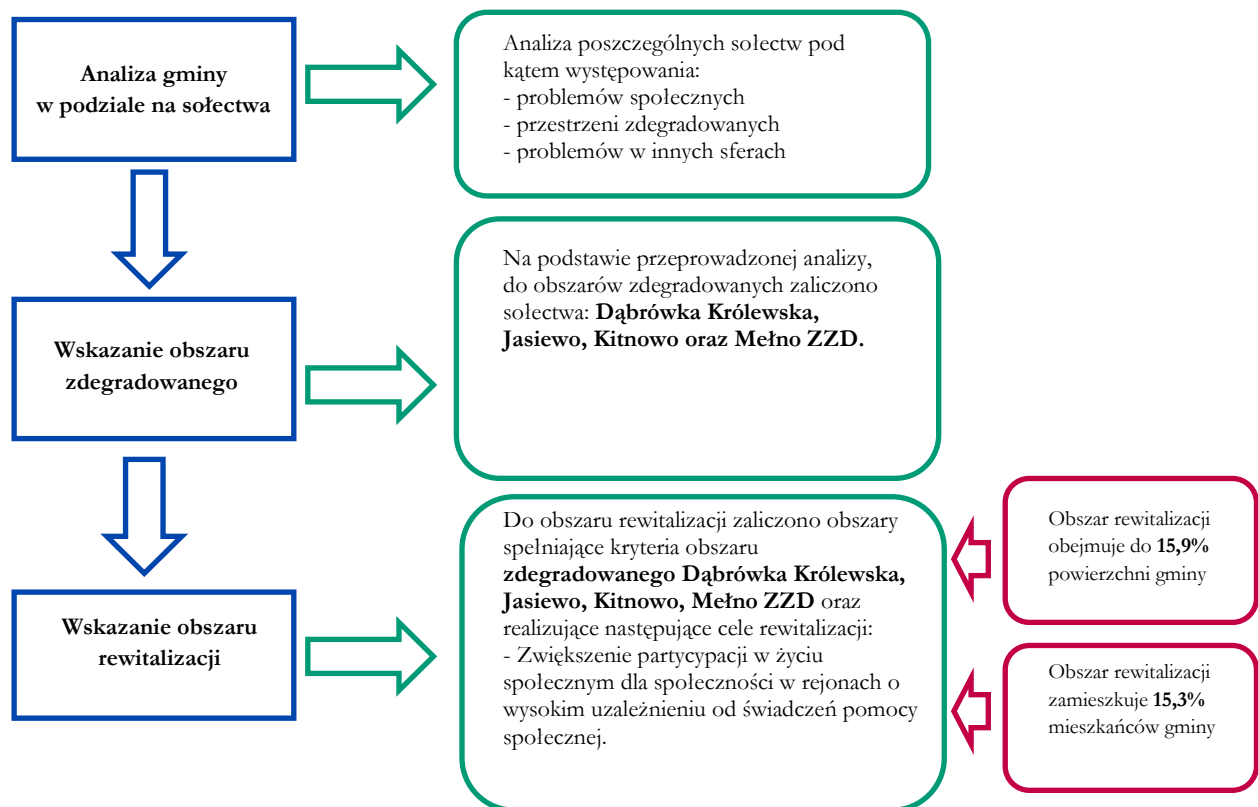
¹ Zarządzenie Wójta Gminy Gruta nr 22/2016 z dnia 8 kwietnia 2016r., zmienione zarządzeniem nr 51/2016 z dnia 6 września 2016 r.

koncentracja szeregu niekorzystnych zjawisk, a w konsekwencji wyznaczenie obszarów zdegradowanych i obszarów do rewitalizacji.

Prowadzenie procesu rewitalizacji wiąże się z koniecznością wyznaczenia obszarów zdegradowanych i obszarów rewitalizacji.

Sposób wyznaczenia obszarów zdegradowanych i obszarów rewitalizacji w Gminie Gruta przedstawia poniższy schemat.

Schemat 2. Wyznaczenie obszaru zdegradowanego i obszaru rewitalizacji na obszarze Gminy Gruta



Źródło: *Opracowanie własne*

Lokalny Program Rewitalizacji Gminy Gruta na lata 2016-2023 charakteryzuje się następującymi cechami:

- **Kompleksowością** – gdyż ujmuje działania w sposób kompleksowy, tj. planuje realizację przedsięwzięć współfinansowanych z różnych środków (Europejskiego Funduszu Rozwoju Regionalnego, Europejskiego Funduszu Społecznego oraz innych środków

publicznych), tym samym nie pomija aspektu społecznego oraz gospodarczego, przestrzenno-funkcjonalnego, technicznego lub środowiskowego. Program składa się z różnorodnych działań, które zapewniają, że zostanie osiągnięta kompleksowość interwencji.

- **Koncentracją** – ponieważ program kieruje swoją interwencję na te obszary gminy, które są dotknięte koncentracją problemów oraz negatywnych zjawisk.
- **Komplementarnością projektów/przedsięwzięć rewitalizacyjnych** – pomiędzy zaplanowanymi projektami i przedsięwzięciami zachodzi efekt synergii w następujących wymiarach: przestrzennym, problemowym, proceduralno-instytucjonalnym, źródeł finansowania.
- **Realizacją zasady partnerstwa i partycypacji** – program został wypracowany we współpracy z lokalną społecznością. Prace nad programem były prowadzone w ścisłej współpracy z interesariuszami rewitalizacji tj. lokalną społecznością, organizacjami pozarządowymi i przedsiębiorcami.

Rozdział 1.

Powiązania z dokumentami strategicznymi i planistycznymi

- 1.1. Powiązania Lokalnego Programu Rewitalizacji z dokumentami regionalnymi
- 1.2. Powiązania Gminnego Programu Rewitalizacji z dokumentami lokalnymi



Lokalny Program Rewitalizacji Gminy Gruta na lata 2016-2023 został opracowany zgodnie z zapisami „Zasad programowania przedsięwzięć rewitalizacyjnych w celu ubiegania się o środki finansowe w ramach Regionalnego Programu Operacyjnego Województwa Kujawsko-Pomorskiego na lata 2014-2020” oraz „Wytycznych w zakresie rewitalizacji w programach operacyjnych na lata 2014-2020”. Ponadto wykazuje on powiązania z dokumentami strategicznymi i planistycznymi na poziomie regionalnym i lokalnym, które zostały wskazane na poniższym schemacie.

Schemat 3. Powiązania z dokumentami strategicznymi i planistycznymi

Poziom regionalny	Poziom lokalny
Strategia rozwoju województwa kujawsko-pomorskiego do roku 2020 – Plan modernizacji 2020+	Studium uwarunkowań i kierunków zagospodarowania przestrzennego gminy Gruta
Regionalny Program Operacyjny Województwa Kujawsko-Pomorskiego na lata 2014-2020	Strategia Rozwoju Gminy Gruta na lata 2014-2020
Szczegółowy Opis Osi Priorytetowych Regionalnego Programu Województwa Kujawsko-Pomorskiego na lata 2014-2020	Strategia Rozwiązywania Problemów Społecznych w Gminie Gruta na lata 2011 – 2017
Strategia Polityki Społecznej Województwa Kujawsko-Pomorskiego do roku 2020	Lokalna Strategia Rozwoju na lata 2016-2023 dla obszaru Lokalnej Grupy Działania „Vistula-Terra Culmensis – Rozwój przez Tradycję”
Założenia polityki terytorialnej województwa kujawsko-pomorskiego na lata 2014-2020	
Strategia Rozwoju Obszaru Strategicznej Interwencji Grudziądz i jego obszaru funkcjonalnego	
Zasady programowania przedsięwzięć rewitalizacyjnych w celu ubiegania się o środki finansowe w ramach Regionalnego Programu Operacyjnego Województwa Kujawsko-Pomorskiego na lata 2014-2020	

Źródło: *Opracowanie własne*

1.1. Powiązania Lokalnego Programu Rewitalizacji z dokumentami regionalnymi

Nazwa dokumentu	Opis powiązań
<p>Strategia rozwoju województwa kujawsko-pomorskiego do roku 2020 – Plan modernizacji 2020+</p>	<p>Zgodnie ze Strategią rozwoju województwa kujawsko-pomorskiego aktywizacja społeczno-gospodarcza na poziomie lokalnym jest jednym z najważniejszych założeń polityki rozwoju województwa. Świadczą o tym następujące priorytety strategiczne, z którymi zgodność wykazuje program rewitalizacji: nowoczesne społeczeństwo, modernizacja przestrzeni wsi i miast, konkurencyjna gospodarka oraz kierunki działań: rozbudzenie aktywności obywatelskiej i społecznej, chęci do współpracy, prowadzenia działań edukacyjnych, zachęcania do szerokiego otwarcia na świat oraz dążeń do znacznego przyspieszenia rozwoju obszarów wiejskich i miast. Priorytet modernizacja przestrzeni miast i wsi zakłada dążenie do znacznego przyspieszenia rozwoju obszarów wiejskich oraz aktywizacji społeczno-gospodarczej miast przy uwzględnieniu ich pozycji w sieci osadniczej i dostosowaniu potencjału do oczekiwań stawianych przed nimi w zakresie stymulowania rozwoju regionu, zgodnie z zasadami zrównoważonego rozwoju i ład przestrzennego.</p> <p>Niniejszy Program swoją tematyką i założonymi celami wpisuje się w zidentyfikowane w Strategii kierunki rozwoju.</p>
<p>Regionalny Program Operacyjny Województwa Kujawsko-Pomorskiego na lata 2014-2020</p>	<p>Zgodnie z zapisami RPO, rewitalizacja społeczno-gospodarcza, a także fizyczna obszarów o dużej koncentracji negatywnych zjawisk społecznych jest jednym z podstawowych działań mających przyczynić się do minimalizacji występujących na danych obszarach problemów.</p> <p>Lokalny Program Rewitalizacji w części dotyczącej obszarów wiejskich jest zgodny z Priorytetem Inwestycyjnym 9d „Inwestycje dokonywane w kontekście strategii na rzecz rozwoju lokalnego kierowanego przez społeczność”, którego celem jest ożywienie społeczne i gospodarcze na obszarach objętych Lokalnymi Strategiami Rozwoju. W ramach tego priorytetu realizowana będzie odnowa społeczno-gospodarcza polegająca na rewitalizacji miejscowości wiejskich, co powinno przyczynić się do uruchomienia uspijonych potencjałów społecznych, które przyczynią się do aktywizacji społecznej i zawodowej społeczności lokalnych. Ponadto niniejszy Program jest zgodny z Priorytetem Inwestycyjnym 9vi „Strategie rozwoju lokalnego kierowane przez społeczność”, którego celem jest wzrost aktywizacji społeczno-zawodowej mieszkańców objętych Lokalnymi Strategiami Rozwoju.</p> <p>Program jest również spójny z Priorytetem Inwestycyjnym 9i „Aktywne włączenie, w tym z myślą o promowaniu równych szans oraz aktywnego uczestnictwa i zwiększaniu szans na zatrudnienie” oraz 9iv „Ułatwianie dostępu do przystępnych cenowo, trwałych oraz wysokiej jakości usług, w tym opieki zdrowotnej i usług socjalnych świadczonych w interesie ogólnym”. Celem tych priorytetów jest aktywna integracja osób zagrożonych ubóstwem lub wykluczeniem społecznym poprzez poprawę i wzmocnienie ich zdolności do zatrudnienia oraz zwiększenie dostępności usług społecznych (środowiskowych, opiekuńczych oraz usług wsparcia rodziny i pieczy zastępczej), a także usług zdrowotnych.</p>
<p>Szczegółowy Opis Osi Priorytetowych Regionalnego Programu Operacyjnego</p>	<p>Przedsięwzięcia rewitalizacyjne na obszarach wiejskich będą wspierane przede wszystkim w ramach:</p> <ul style="list-style-type: none"> ▪ Działania 7.1 Rozwój lokalny kierowany przez społeczność (działania

Nazwa dokumentu	Opis powiązań
Województwa Kujawsko-Pomorskiego na lata 2014-2020	<p>infrastrukturalne),</p> <ul style="list-style-type: none"> ▪ Działania 11.1 Włączenie społeczne na obszarach objętych Lokalną Strategią Rozwoju (działania społeczne). <p>W ramach Lokalnego Programu Rewitalizacji zaplanowane są przedsięwzięcia wpisujące się w powyższe działania.</p>
Strategia Polityki Społecznej Województwa Kujawsko-Pomorskiego do roku 2020	<p>Misją wskazaną w Strategii Polityki Społecznej Województwa Kujawsko-Pomorskiego jest tworzenie warunków dla rozwoju aktywności i samodzielności mieszkańców w życiu społecznym. Lokalny Program Rewitalizacji wykazuje zgodność z następującymi celami strategicznymi dokumentu:</p> <ul style="list-style-type: none"> ▪ Wzrost poziomu samodzielności życiowej mieszkańców regionu, ▪ Wzrost poziomu życia mieszkańców regionu poprzez zwiększenie dostępności do różnego rodzaju usług społecznych, ▪ Wzrost poziomu aktywności w życiu społecznym.
Założenia polityki terytorialnej województwa kujawsko-pomorskiego na lata 2014-2020	<p>W dokumencie określono cztery poziomy planowania i wdrażania polityki terytorialnej:</p> <ul style="list-style-type: none"> ▪ Poziom wojewódzki – obejmuje miasta Toruń i Bydgoszcz oraz ich obszar funkcjonalny, ▪ Poziom regionalny i subregionalny - obejmuje miasta Włocławek, Grudziądz i Inowrocław wraz z ich obszarami funkcjonalnymi, ▪ Poziom ponadlokalny (powiatowy) – obejmuje miasta powiatowe i ich obszary funkcjonalne (ORSG, OSI), ▪ Poziom lokalny – rozwój w ramach idei rozwoju lokalnego kierowanego przez społeczność lokalną (RLKS). Poziom ten obejmuje gminy wiejskie oraz miasta nie będące stolicami powiatów (lokalne centra rozwoju). <p>Gmina Gruta objęta jest poziomem regionalnym i lokalnym polityki terytorialnej.</p> <p>W Założeniach polityki terytorialnej przyjęto, że w zakresie regionalnej polityki rozwoju obszarów wiejskich konieczna jest ich aktywizacja społeczno-gospodarcza poprzez stymulowanie rozwoju społecznego oraz rozwoju przedsiębiorczości lokalnej. Lokalny Program Rewitalizacji wpisuje się we wskazane założenia.</p>
Strategia Rozwoju Obszaru Strategicznej Interwencji Grudziądz i jego obszaru funkcjonalnego	<p>W Strategii OSI dostrzeżono, że program rewitalizacji jest szansą dla aktywizacji ludności dotkniętej problemem wykluczenia społecznego i zawodowego oraz intensyfikacji i wsparcia działań organizacji społecznych i pozarządowych. Lokalny Program Rewitalizacji Gminy Gruta na lata 2016-2023 wpisuje się w realizację celu III: Wyedukowane, aktywne zawodowo i zaangażowane lokalnie społeczeństwo obszaru funkcjonalno-gospodarczego i następujących priorytetów rozwojowych:</p> <ul style="list-style-type: none"> ▪ Zrównoważona rewitalizacja (działanie: Kompleksowa rewitalizacja służąca aktywizacji obszarów o najwyższym stopniu degradacji fizycznej, społecznej i gospodarczej), ▪ Przeciwdziałanie dyskryminacji i wyłączeniu zawodowemu mieszkańców, ▪ Swobodny dostęp do wysokiej jakości usług społecznych i opieki zdrowotnej, ▪ Nowoczesna oferta edukacyjno-wychowawcza, odpowiadająca współczesnym wyzwaniom cywilizacyjnym i gospodarczym.
Zasady programowania przedsięwzięć	<p>Zasady regionalne definiują pojęcia związane z rewitalizacją oraz określają sposób tworzenia programu rewitalizacji, w tym zwłaszcza zasady jego</p>

Nazwa dokumentu	Opis powiązań
rewitalizacyjnych w celu ubiegania się o środki finansowe w ramach Regionalnego Programu Operacyjnego Województwa Kujawsko-Pomorskiego na lata 2014-2020	opracowywania w nowej perspektywie finansowej: kompleksowości, komplementarności, koncentracji, partnerstwa i partycypacji. Wskazują również: sposób wyznaczenia obszaru zdegradowanego i obszaru rewitalizacji, obligatoryjne elementy programu rewitalizacji oraz oczekiwane efekty procesów rewitalizacji, prowadzonych w województwie kujawsko-pomorskim. Lokalny Program Rewitalizacji został opracowany w oparciu o Zasady regionalne i wykazuje zgodność z regulami opracowania programów rewitalizacji zawartymi w dokumencie.

Źródło: *Opracowanie własne.*

1.2. Powiązania Gminnego Programu Rewitalizacji z dokumentami lokalnymi

Nazwa dokumentu	Opis powiązań
<p>Studium uwarunkowań i kierunków zagospodarowania przestrzennego Gminy Gruta</p>	<p>Studium uwarunkowań i kierunków zagospodarowania przestrzennego określa politykę przestrzenną gminy, w tym lokalne zasady zagospodarowania przestrzennego, stanowi podstawowe narzędzie umożliwiające spełnianie zadań własnych gminy w zakresie ładu przestrzennego, komunikacji i infrastruktury technicznej.</p> <p>Kierunki zagospodarowania przestrzennego gminy wskazane w Studium są zbieżne z celami określonymi w Strategii Rozwoju Gminy Gruta. Lokalny Program Rewitalizacji został opracowany w oparciu o zapisy Studium i nie narusza jego postanowień.</p>
<p>Strategia Rozwoju Gminy Gruta na lata 2014-2020</p>	<p>Lokalny Program Rewitalizacji jest z spójny z celem głównym Strategii „Poprawa jakości życia mieszkańców poprzez wykorzystanie potencjału gospodarczego i rekreacyjnego Gminy Gruta oraz zapewnienie doskonałych warunków zamieszkania” oraz poniższymi celami częściowymi:</p> <ul style="list-style-type: none"> ▪ III.1. Modernizacja i rozbudowa infrastruktury społecznej ▪ III.3. Promocja działań na rzecz integracji społecznej ▪ IV.2. Zachowanie i rewitalizacja dziedzictwa kulturowego. <p>Program wpisuje się w planowane do realizacji kierunki działań zawarte w Strategii. Cel III.1 będzie realizowany poprzez modernizację świetlic wiejskich (główne zadania rewitalizacyjne) oraz rozbudowę pozostałej infrastruktury społecznej w ramach zadań uzupełniających) Cel III.3 będzie realizowany poprzez CAL z pomocą animatora. Cel IV.2 będzie w części realizowany poprzez zadania przewidziane w ramach remontu obiektów w Jasiewie i Kitnowie.</p>
<p>Strategia Rozwiązywania Problemów Społecznych w Gminy Gruta w latach 2011-2017²</p>	<p>Lokalny Program Rewitalizacji wpisuje się w cel strategiczny nr 2 wskazany w Strategii: „Ulepszenie istniejących i wprowadzenie nowych form pomocy celem zwalczania negatywnych skutków istniejących problemów i mobilizowania ludzi do działania oraz zapobieganie marginalizacji osób i rodzin poprzez wyrównywanie szans oraz włączanie zagrożonych środowisk w życie społeczne”, realizowany w ramach zadań CAL m.in. poprzez:</p> <ul style="list-style-type: none"> ▪ propagowanie aktywnych form zwalczania bezrobocia, ▪ aktywizację społeczną i zawodową osób i rodzin wykluczonych społecznie lub zagrożonych takim wykluczeniem (promowanie działań wolontarystycznych, inicjowanie grup samopomocowych, wymianę usług, zatrudnienie socjalne), ▪ zagospodarowanie czasu wolnego dzieci i młodzieży, ▪ zwiększenie aktywności osób starszych,
<p>Lokalna Strategia Rozwoju na lata 2016-2023 dla obszaru Lokalnej Grupy Działania „Vistula-Terra Culmensis – Rozwój przez Tradycję”</p>	<p>Gmina Gruta jest jedną z dziesięciu gmin wchodzących w skład Lokalnej Grupy Działania „Vistula-Terra Culmensis – Rozwój przez Tradycję”.</p> <p>Lokalny Program Rewitalizacji stanowi uszczegółowienie kwestii dotyczących rewitalizacji poruszanych w LSR i wpisuje się w następujące cele ogólne i szczegółowe LSR:</p> <ul style="list-style-type: none"> ▪ Cel ogólny 2. Poprawa atrakcyjności obszaru LSR do 2022 r.: <ul style="list-style-type: none"> 2.1 Poprawa standardu infrastruktury turystycznej, rekreacyjnej,

² Wraz ze zmianami wprowadzonymi Uchwałą nr VI/34/15 Rady Gminy Gruta z dnia 30 marca 2015r. zmieniająca Strategię Rozwiązywania Problemów Społecznych w Gminie Gruta na lata 2011 – 2017.

	<p>kulturalnej i drogowej oraz rewitalizacja i poprawa estetyki przestrzeni publicznej na obszarze LSR do 2022 roku,</p> <ul style="list-style-type: none">▪ Cel ogólny 3. Wzmocnienie kapitału społecznego, wzrost aktywizacji społecznozawodowej, włączenie społeczne, animacja i aktywizacja mieszkańców obszaru LSR oraz promocja obszaru do 2022:<ul style="list-style-type: none">3.1 Aktywizacja społeczno-zawodowa i włączenie społeczne mieszkańców obszaru LSR do 2022 roku. <p>Realizacja Programu przyczyni się do osiągnięcia następujących wskaźników LSR:</p> <ul style="list-style-type: none">▪ liczba osób zagrożonych ubóstwem lub wykluczeniem społecznym objętych wsparciem w programie,▪ liczba animatorów lub liderów lokalnych, która uzyska wsparcie z EFS, świadcząca lub gotowa do świadczenia usługi po zakończeniu projektu,▪ liczba osób zagrożonych ubóstwem lub wykluczeniem społecznym objętych działaniami o charakterze zawodowym,▪ liczba osób zagrożonych ubóstwem lub wykluczeniem społecznym objętych działaniami o charakterze społecznym,▪ liczba osób zagrożonych ubóstwem lub wykluczeniem społecznym, poszukujących pracy po opuszczeniu programu,▪ liczba osób zagrożonych ubóstwem lub wykluczeniem społecznym, pracujących po opuszczeniu programu (w tym osoby pracujące na własny rachunek),▪ liczba osób zagrożonych ubóstwem lub wykluczeniem społecznym, u których wzrosła aktywność społeczna▪ wskaźnik efektywności społecznej▪ liczba wspartych obiektów infrastruktury zlokalizowanych na rewitalizowanych obszarach▪ powierzchnia obszarów objętych rewitalizacją▪ liczba osób korzystających ze zrewitalizowanego obszaru
--	---

Źródło: Opracowanie własne.

Rozdział 2.

Diagnoza

2.1. Uproszczona diagnoza Gminy Gruta

2.2. Obszar zdegradowany gminy

2.2.1. Analiza wskaźnikowa w sferze społecznej

A. Część wschodnia

B. Część zachodnia

Podsumowanie analizy wskaźnikowej w sferze społecznej

Podsumowanie analizy sołectw pod kątem występowania w nich przestrzeni zdegradowanych lub niekorzystnych zjawisk w innych sferach

2.2.2. Analiza sołectw, w których zidentyfikowano problemy społeczne pod kątem występowania w nich przestrzeni zdegradowanych lub niekorzystnych zjawisk w innych sferach

Podsumowanie analizy sołectw pod kątem występowania w nich przestrzeni zdegradowanych lub niekorzystnych zjawisk w innych sferach

2.3. Obszar rewitalizacji gminy

2.4. Szczegółowa diagnoza obszaru rewitalizacji

2.1. Uproszczona diagnoza Gminy Gruta

Gmina Gruta zlokalizowana jest w północno-wschodniej części województwa kujawskiego-pomorskiego, w powiecie grudziądzkim. Gmina sąsiaduje od północy z Gminą Rogóźno, od północnego wschodu z Gminą Łasin, od wschodu z Gminą Świecie nad Osą, ze wschodu z Gminą Grudziądz, od południa z Gminą Radzyń Chełmiński. Gmina Gruta zajmuje powierzchnię 124 km², co stanowi około 17,03% powierzchni powiatu grudziądzkiego i 0,69% powierzchni województwa kujawsko-pomorskiego.

Mapa 1. Położenie Gminy Gruta na tle powiatu grudziądzkiego



Strukturę gminy stanowi 17 sołectw:

1. Dąbrówka
2. Królewska
3. Salno
4. Nicwald
5. Annowo
6. Okonin
7. Pokrzywno
8. Plemięta
9. Wiktorowo
10. Melno Cukrownia
11. Gruta
12. Melno ZZD
13. Kitnowo
14. Gołębiewko
15. Boguszewo
16. Jasiewo
17. Słup
18. Orle

Źródło: Opracowanie własne.

Przez Gminę Gruta przechodzą trzy drogi wojewódzkie o znaczeniu regionalnym: nr 533 relacji Okonin – Melno, nr 534 relacji Grudziądz – Radzyń Chełmiński – Wąbrzeźno – Golub Dobrzyń – Rypin oraz nr 538 relacji Radzyń Chełmiński - Łasin. Gmina poprzez drogę wojewódzką nr 534 ma połączenie z węzłem „Grudziądz” autostrady A1. Przez obszar gminy przebiega 17 dróg powiatowych oraz 45 dróg gminny.

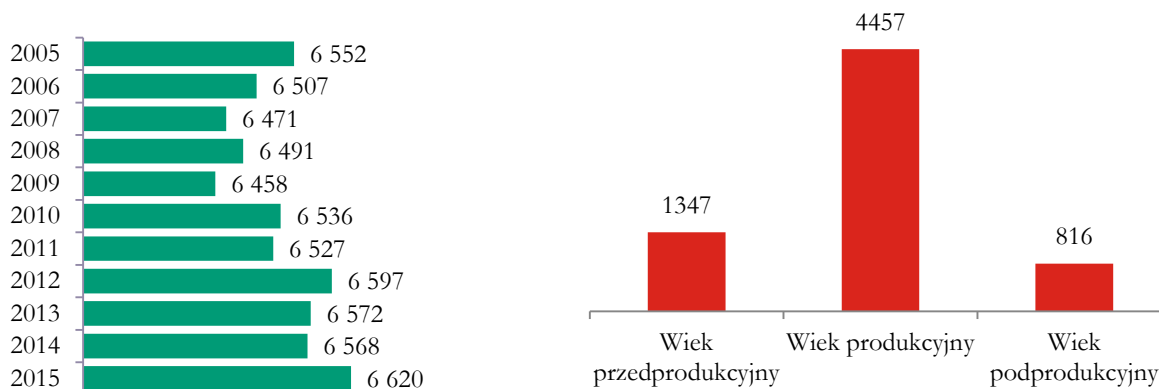
Sfera społeczna

W 2015 r. Gminę Gruta zamieszkiwało 6620 osób (z czego 50% stanowiły kobiety), co stanowi najwyższy wynik w okresie 2005-2015. Średnia gęstość zaludnienia obszaru wynosiła 53 os./km². Na przestrzeni lat 2005-2015 **liczba ludności w gminie** z 6552 osób w 2005 r. do 6620 w 2015 r., co stanowi wzrost o 68 osób (1,04%). Jeśli jednak wziąć pod uwagę 2009 r., w którym liczba ludności była najmniejsza w badanym okresie, wzrost do 2015 r. wyniósł 162 osoby (2,5%). w badanym okresie **przyrost naturalny był w każdym roku dodatni**, natomiast

saldo migracji kształtowało się niekorzystnie, osiągając w poszczególnych latach wartości ujemne (najwyższe saldo -5 osób w 2012 r., najniższe -50 osób w 2014 r.).

Ludność gminy Gruta jest stosunkowo młoda. W 2015 r. w strukturze ludności gminy aż 20,35% ogółu mieszkańców stanowiły osoby w wieku przedprodukcyjnym, 67,33% ogółu mieszkańców – osoby w wieku produkcyjnym, natomiast osoby w wieku poprodukcyjnym stanowiły jedynie 12,33% ogółu mieszkańców


Wykres 1. Liczba ludności w latach 2005-2015 oraz struktura wiekowa ludności Gminy Gruta na koniec 2015 r.



Źródło: Opracowanie własne na podstawie danych Urzędu Gminy Gruta

Na koniec 2015 r. w gminie było zarejestrowanych 355 osób bezrobotnych. **Udział bezrobotnych w ludności w wieku produkcyjnym** na obszarze gminy wynosi **8,0%** i tym samym **jest niższy** niż w powiecie (9,4%) i w województwie kujawsko-pomorskim (8,2%). Natomiast stosunek osób długotrwale pozostających bez pracy względem ludności w wieku produkcyjnym wynosi 17,5%. Ich aktywizacja i przywrócenie na rynek pracy stanowi największy problem w obszarze bezrobocia.

Wykres 2. Struktura bezrobocia w Gminie Gruta w 2015 r.



Źródło: Opracowanie na podstawie danych z Powiatowego Urzędu Pracy w Grudziądzu

Charakterystycznym wyznacznikiem położenia ekonomicznego mieszkańców Gminy jest **skala świadczonej pomocy społecznej**. Jednostką organizacyjną zapewniającą usługi w zakresie pomocy społecznej jest Gminny Ośrodek Pomocy Społecznej w Grucie. Pomoc społeczna wspiera osoby i rodziny w zaspokajaniu niezbędnych potrzeb i stara się umożliwić im życie w warunkach odpowiadających godności człowieka.

W 2015 roku na terenie gminy z pomocy społecznej korzystały 1282 osoby w 477 gospodarstwach domowych. Udział osób w gospodarstwach domowych korzystających ze

środowiskowej pomocy społecznej w ludności gminy wyniósł w badanym okresie 17,48%, natomiast udział dzieci do lat 17, na które rodzice otrzymują zasiłek rodzinny wyniósł 37%. W 2015 r. najczęstszymi powodami udzielania wsparcia przez Gminny Ośrodek Pomocy Społecznej były: **ubóstwo** (358 rodzin, 885 osób w rodzinach), **bezrobocie** (313 rodzin, 784 osoby), **długotrwała lub ciężka choroba** (147 rodzin, 325 osób), **potrzeba ochrony macierzyństwa** (130 rodzin, 532 osoby) oraz **niepełnosprawność** (88 rodzin, 226 osób)³. Gminny Ośrodek Pomocy Społecznej w Grucie przeprowadził w 2015 r. **diagnozę społeczną w zakresie zapotrzebowania na usługi opiekuńcze i specjalistyczne usługi opiekuńcze dla osób zależnych**. Wynika z niej, iż na terenie gminy w okresie od 2010 do 2015 r. **zapotrzebowanie na usługi w miejscu zamieszkania osób zależnych zwiększyło się aż trzykrotnie**. Z diagnozy wynika, iż 65 osób niesamodzielnych wymaga usług opiekuńczych, gdyż z powodu wieku, inwalidztwa lub długotrwałej choroby, są to osoby samotne, niezdolne do samodzielnej egzystencji lub rodzina nie jest w stanie zapewnić im opieki. GOPS nie jest w stanie zabezpieczyć wszystkich zgłaszanych potrzeb z uwagi na niewystarczające środki finansowe.

Wśród 245 dzieci w przedziale wiekowym 3-5 lat, jedynie 135 dzieci uczęszcza do oddziałów przedszkolnych. W związku z tym **odsetek dzieci objętych edukacją przedszkolną w wieku 3-5 lat na terenie Gminy 55,10% i jest dużo niższy niż w województwie (77,6%)**. Na terenie gminy Gruta działa jeden żłobek w Nicwałdzie, Przedszkole Samorządowe w Melnie, 5 oddziałów przedszkolnych przy szkołach podstawowych i oddział przedszkolny przy przedszkolu w Melnie, jednak obecna infrastruktura nie jest wystarczająca do objęcia wychowaniem przedszkolnym większej liczby dzieci.

System szkół podstawowych w gminie składa się 6 placówek: Szkoła Podstawowa w Grucie (Zespół Szkół), Szkoła Podstawowa im. Jana Pawła II w Boguszewie, Szkoła Podstawowa im. Por. Antoniego Chomicza ps. „STABRAWA” w Dąbrówce Królewskiej (filia Publicznej Szkoły w Grucie prowadząca oddziały 1-3), Szkoła Podstawowa w Nicwałdzie, Szkoła Podstawowa im. 16. Pułku Artylerii Lekkiej w Plemiętach oraz Szkoła Podstawowa im. Ks. Jana Lesińskiego w Słupie.

Poniższa tabela przedstawia zestawienie wyników egzaminu szóstoklasisty w szkołach podstawowych gminy z ostatnich 3 lat. W roku 2015 uwzględniono średni wynik procentowy tylko z języka polskiego i matematyki. **Poziom jakości kształcenia** w badanym okresie w Gminie **był niższy (58%)** niż w województwie (62%). Jedynie uczniowie ze Szkół Podstawowych w Słupie oraz Boguszewie osiągnęli lepszy przeciętny wynik z 3 lat egzaminu szóstoklasisty – 66%.

Tabela 1. Wyniki egzaminu szóstoklasisty w Gminie Gruta w latach 2013-2015

	2012/2013	2013/2014	2014/2015	Przeciętny wynik z 3 lat
Gmina Gruta	55%	57%	63%	58%
Województwo kujawsko-pomorskie	59%	63%	64%	62%

Źródło: Opracowanie na podstawie danych OKE w Gdańsku.

³ Sprawozdanie MPiPS-03 za 2015 r., Gminny Ośrodek Pomocy Społecznej w Grucie.

Na terenie Gminy działa tylko jedna placówka kształcenia ponadpodstawowego, wchodząca w skład Zespołu Szkół w Grucie. Uczniowie Gimnazjum w ostatnich trzech latach osiągnęli ze wszystkich przedmiotów słabsze wyniki z egzaminu gimnazjalnego w porównaniu do wyników województwa kujawsko-pomorskiego.

Tabela 2. Wyniki egzaminu gimnazjalnego z ostatnich 3 lat z lat 2013-2015

		Gmina			woj. kujawsko-pomorskie			Przeciętny wynik z 3 lat	
		2013	2014	2015	2015	2014	2013	Gmina	Woj.
Część humanistyczna	J. polski	57%	59%	55%	60%	65%	61%	57%	62%
	Historia i WOS	52%	52%	61%	62%	58%	56%	55%	59%
Część matematyczna	Matematyka	36%	37%	43%	47%	45%	46%	39%	46%
	Przedmioty przyrodnicze	51%	46%	47%	48%	50%	57%	48%	52%
Języki obce	J. angielski - podst.	51%	52%	55%	63%	64%	60%	53%	62%
	J. angielski - rozsz.	23%	27%	32%	44%	42%	43%	27%	43%

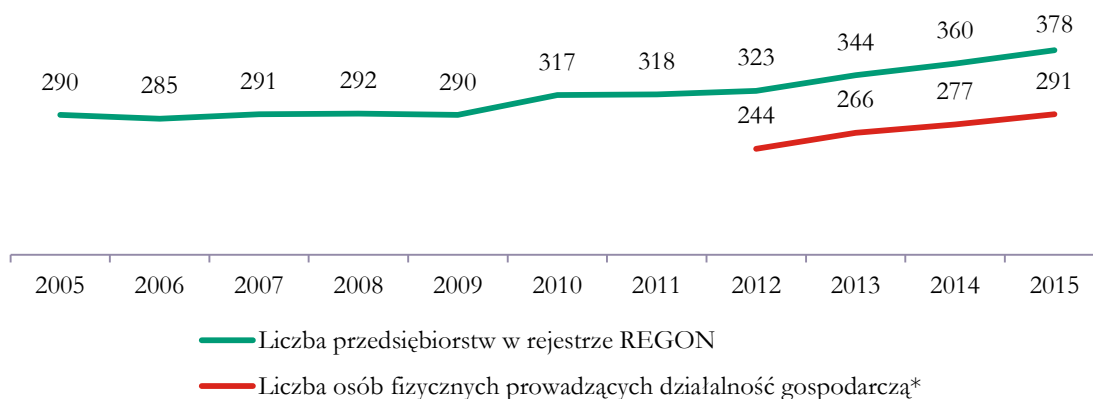
Źródło: Opracowanie na podstawie danych z Urzędu Gminy Gruta i OKE w Gdańsku.

Najważniejszą instytucją, której obowiązkiem jest zapewnienie bezpieczeństwa i porządku na terenie Gminy Gruta jest Posterunek Policji - Radzyń Chelmiński, natomiast w Melnie znajduje się Punkt przyjęć interesantów - Gruta. W 2015 r. na terenie Gminy odnotowano 153 interwencje porządkowe z powodu zakłócania miru domowego i porządku publicznego. Stosunek interwencji służb porządkowych (policji, straży) z powodu zakłócenia miru domowego i porządku publicznego na terenie gminy wyniósł w 2015 r. 8,4%.

Sfera gospodarcza

W 2015 r. na terenie Gminy Gruta działało łącznie 378 podmiotów gospodarczych zarejestrowanych w rejestrze REGON. W latach 2005-2015 nastąpił wzrost ich liczby o 88, co stanowi 30,3%. Wzrosła również liczba osób fizycznych prowadzących działalność gospodarczą. W latach 2012-2015 wzrost wyniósł 47 osób (19%).

Wykres 3. Liczba podmiotów gospodarczych w Gminie Gruta



* Dane dostępne od 2012 r.

Źródło: opracowanie własne na podstawie danych GUS.

W Gminie zdecydowanie dominują mikroprzedsiębiorstwa. Niska aktywność zawodowa mieszkańców, skutkuje niskim poziomem przedsiębiorczości wśród mieszkańców. Stosunek liczby zarejestrowanych podmiotów gospodarczych osób fizycznych do mieszkańców w wieku produkcyjnym w Gminie Gruta wynosił 7%, podczas gdy w powiecie grudziądzkim - 8,9%, a w województwie kujawsko-pomorskim 10,8%. Odsetek ten był jednym z trzech najniższych wśród gmin w powiecie grudziądzkim.

Sfera środowiskowa

W granicach administracyjnych Gminy Gruta znajduje się 2 598 hektarów obszarów prawnie chronionych. W ich zakres wchodzi obszary objęte ochroną w ramach sieci Natura 2000 jako specjalny obszar ochrony siedlisk (Dyrektywa Siedliskowa), Obszar Chronionego Krajobrazu – Dolina Osy i Gardęgi, Rezerwat przyrody Dolina Osy, użytki ekologiczne, Zespół przyrodniczo – krajobrazowy „Słupski Gródek nad Osą”, oraz 18 pomników przyrody. Wielkość poszczególnych obszarów od 2005 r. nie ulegała zmianie. Na terenie Gminy znajdują się również fragmenty dwóch międzynarodowych korytarzy ekologicznych o nazwach: Korytarz Kwidzyński Dolnej Wisły i Pojezierza Iławskiego. Dolina Osy jest jednocześnie częścią korytarza ekologicznego migracji ssaków (jednego z siedmiu w Polsce i z dwóch na terenie Pojezierzy) – korytarza północnego (KPn) łączącego w tym rejonie Pojezierze Iławskie z Doliną Wisły i Borami Tucholskimi.

Potencjał turystyczny gminy, obok Obszaru Chronionego Krajobrazu – Doliny Osy i Gardęgi, stanowi obszar 19 jezior o powierzchni powyżej 1,0 ha, w tym jeziora Szumilowo i Bobrowo leżące na granicy z gminą Radzyń Chelmiński. Całkowita ich powierzchnia wynosi 412,7 ha, a wskaźnik jeziorności gminy – 3,3 %. Największym, najszerszym i najdłuższym zbiornikiem wodnym jest jezioro Melno (powierzchnia zwierciadła wody 155,2 ha). Drugie co do wielkości jezioro Gruta Duża ma powierzchnię 37,4 ha. Najgłębszym jeziorem (45,0 m) jest jezioro Salno, które jednocześnie jest trzecim co do wielkości jeziorem w Gminie (29 ha). Przez obszar Gminy przepływają rzeki Osa, Marusza – Rudniczanka i Struga Radzyńska. W dorzeczu Osy o długości 21,2 km znajduje się około 70% powierzchni gminy. **Aktualny stan jakości środowiska nie stwarza zagrożenia dla życia i zdrowia ludzi.**

Sfera przestrzenno-funkcjonalna i techniczna

W 2015 r. długość sieci wodociągowej w gminie wynosiła 191,0 km i wzrosła w porównaniu z 2010 r. o 14,8 km. Długość sieci kanalizacyjnej w 2015 r. wynosiła 19,4 km i wzrosła w porównaniu z rokiem 2010 o 4,2 km. Liczba przyłączy do sieci wodociągowej zlokalizowanej na terenie Gminy Gruta wynosiła w 2015 r. 1258 szt., natomiast do sieci kanalizacyjnej 276 szt. W okresie 2010-2015 liczba przyłączy wodociągowych wzrosła o 117 szt. natomiast przyłączy kanalizacyjnych o 67 szt.

Tabela 3. Długość sieci wodociągowej i kanalizacyjnej oraz korzystający z sieci na terenie Gminy Gruta

Rok	Długość sieci wodociągowej (km)	Liczba przyłączy wodociągowych	Długość sieci kanalizacyjnej (km)	Liczba przyłączy kanalizacyjnych
2015	191,0	1258	19,4	276

2014	190,9	1212	19,4	273
2013	191,1	1200	19,4	265
2012	191,1	1170	17,4	214
2011	176,2	1152	15,2	210
2010	176,2	1141	15,2	209

Źródło: Opracowanie własne na podstawie Banku Danych Lokalnych

Obszar gminy cechuje się dość **niskim stopniem zwodociągowania**, kształtującym się na poziomie około **89,7%** (w powiecie to 92,5%, a w województwie 95,2%). Również **poziom skanalizowana na terenie gminy jest bardzo niski**. Z sieci kanalizacyjnej korzystało w 2014 r. 35% ludności gminy – odsetek ten nieznacznie wzrósł w porównaniu z 2012 r. o 4,9 p.p. – ale nadal jest niższy niż w powiecie (38,6%), a zwłaszcza województwie (69,1%). Część mieszkańców nieposiadająca dostępu do sieci kanalizacyjnej korzysta z przydomowych oczyszczalni ścieków – w roku 2014 ich liczba wynosiła ok. 626 szt. Na terenie gminy znajdują się trzy oczyszczalnie ścieków: w Melnie, Salnie i Gołębiewku, z których w 2014 r. korzystało 2328 mieszkańców⁴.

Infrastruktura społeczna

Działalność kulturalną w gminie prowadzi Gminne Centrum Kultury w Grucie, które realizuje swoją misję poprzez organizowanie np. projektów społecznych, warsztatów i zajęć artystycznych oraz poprzez promocję gminy. W gminie działa Gminna Biblioteka Publiczna im. Wiktora Kulerskiego w Grucie, w skład której wchodzi trzy filie biblioteczne: w Boguszewie, Nicwałdzie i Okoninie. Od roku 2005 liczba bibliotek i filii bibliotek w gminie Gruta pozostawała na niezmiennym poziomie 4 placówek.

Na terenie Gminy znajdują się **światlice wiejskie**, które wykorzystywane mogą być do organizacji spotkań czy imprez środowiskowych. Zlokalizowane są one w: Annowie, Boguszewie, Gołębiewku, Kitnowie, Melnie Cukrowni, Nicwałdzie, Plemiętach, Orle, Pokrzywnie, Salnie i Wiktorowie. W niektórych miejscowościach (Dąbrówka Królewska, Melno ZZD) brak światlic wiejskich, a stan techniczny tych istniejących (Kitnowo) jest często zły i uniemożliwia lub mocno ogranicza ich użytkowanie.

W Dąbrówce Królewskiej od 2016 r. funkcjonuje Środowiskowy Dom Samopomocy. Jest to dzienny ośrodek wsparcia dla osób potrzebujących, zwłaszcza starszych, chorych i niepełnosprawnych. Infrastrukturę sportowo-rekreacyjną w gminie tworzą głównie place zabaw dla dzieci (15 sztuk), 8 boisk i dwie siłownie zewnętrzne (Gołębiewko, Gruta).

Wnioski z przeprowadzonej diagnozy

Sfera społeczna: Mimo obecnie korzystnych zjawisk demograficznych, w przyszłości ujemne saldo migracji, spadająca liczba urodzeń i wydłużanie się przeciętnego trwania życia będzie powodować, że liczba osób starszych wzrośnie. Obecnie do najważniejszych problemów Gminy należy długotrwale bezrobocie (17,5%) oraz nasilone korzystanie z pomocy społecznej z tendencją rosnącą w kilku ostatnich latach. Najczęstszą przyczyną korzystania z pomocy

⁴ Wojewódzki Inspektorat Ochrony Środowiska w Bydgoszczy, Raport o stanie środowiska województwa kujawsko-pomorskiego w 2014 r.

społecznej jest ubóstwo, bezrobocie oraz długotrwała lub ciężka choroba. Brakuje łatwego dostępu do dobrej jakości niedrogich usług specjalistycznych świadczonych na rzecz osób niepełnosprawnych, niesamodzielnych w miejscu zamieszkania. Tak więc problemy te wzajemnie się nawarstwiają i utrwalają stan kryzysowy.

Sfera gospodarcza: W Gminie zdecydowanie dominują mikroprzedsiębiorstwa. Długotrwale bezrobocie i niska aktywność zawodowa mieszkańców, skutkuje niskim poziomem przedsiębiorczości wśród mieszkańców. Stosunek liczby zarejestrowanych podmiotów gospodarczych osób fizycznych do mieszkańców w wieku produkcyjnym w Gminie Gruta wynosił 7%, podczas gdy w powiecie grudziądzkim - 8,9, a w województwie kujawsko-pomorskim 10,8. Odsetek ten był jednym z trzech najniższych wśród gmin w powiecie grudziądzkim.

Sfera środowiskowa: Aktualny stan jakości środowiska nie stwarza zagrożenia dla życia i zdrowia ludzi. Występowanie na terenie gminy obszarów chronionych może stanowić barierę rozwoju przedsiębiorczości ze względu na ograniczenia na obszarach chronionych..

Sfera przestrzenno-funkcjonalna i techniczna: W niektórych miejscowościach brak świetlic wiejskich, a stan techniczny tych istniejących jest często zły i uniemożliwia lub mocno ogranicza ich użytkowanie. W wielu miejscach brakuje infrastruktury sportowo-rekreacyjnej lub jest ona niewystarczająca rozbudowana. Brak sieci gazowej i ciepłowniczej, sieć kanalizacyjna i wodociągowa jest słabo rozwinięta. Rozwojowi kanalizacji nie sprzyja rozproszona zabudowa, dlatego większość nieruchomości korzysta ze zbiorników wybieralnych.

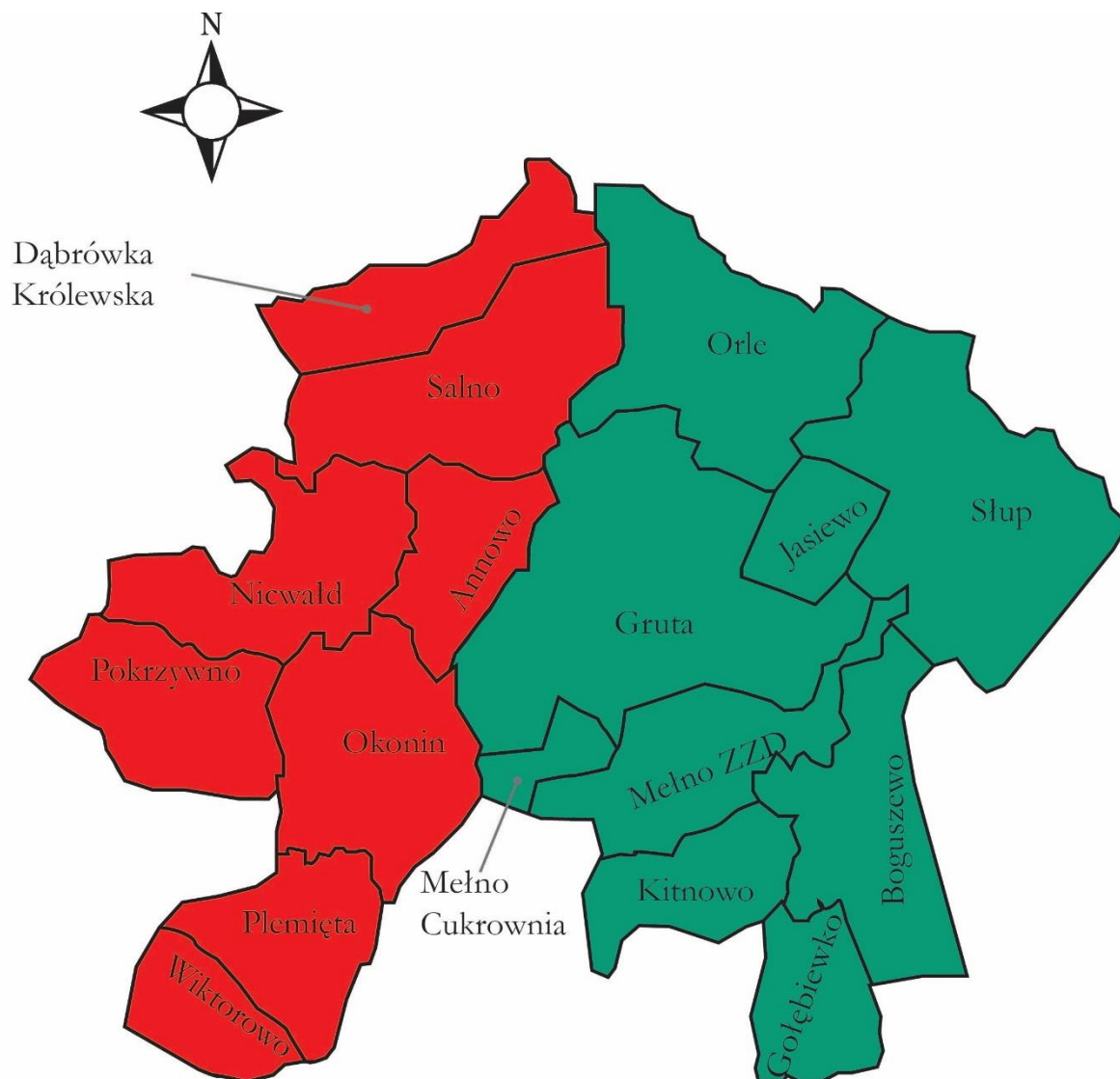
2.2. Obszar zdegradowany gminy⁵

Delimitacja obszaru zdegradowanego na obszarze Gminy Gruta nastąpiła poprzez zbadanie wszystkich 17 sołectw pod kątem występowania stanu kryzysowego. Biorąc pod uwagę położenie poszczególnych sołectw, podzielono je na następujące grupy:

- **Sołectwa położone we wschodniej części gminy:** Boguszewo, Gołębiewko, Gruta, Jasiewo, Kitnowo, Melno Cukrownia, Melno ZZZ, Orle, Słup;
- **Sołectwa położone w zachodniej części gminy:** Annowo, Dąbrówka Królewska, Nicwałd, Okonin, Plemięta, Pokrzywno, Salno, Wiktorowo.

Poniżej znajduje się mapa obrazująca podział sołectw na grupy.

Mapa 2. Gmina Gruta w podziale na grupy sołectw wyznaczonych do zbadania występowania stanu kryzysowego



Źródło: Opracowanie własne

⁵ Przedstawione w poniższym rozdziale dane statystyczne dotyczą stanu na 31.12.2015 r.

Każdą z grup zbadano innym zestawem wskaźników.

Do obszarów zdegradowanych w gminie zaliczono miejscowości spełniające jednocześnie następujące kryteria:

- Na terenie sołectwa identyfikuje się co najmniej 2 problemy społeczne mierzone wskaźnikami określonymi na liście wskaźników stanu kryzysowego dla obszarów wiejskich; jednocześnie wskaźniki te przyjmują w sołectwach wartości mniej korzystne niż średnia ich wartość dla gminy;
- Na terenie sołectwa występują przestrzenie zdegradowane lub negatywne zjawiskach w przynajmniej jednej z następujących sfer: gospodarczej, środowiskowej, przestrzenno-funkcjonalnej i technicznej.

2.2.1. Analiza wskaźnikowa w sferze społecznej

Podstawą do wyznaczenia obszarów zdegradowanych w gminie była analiza występowania problemów społecznych. W tym celu przeanalizowano następujące wskaźniki z listy wskaźników stanu kryzysowego dla obszarów wiejskich.

A. Część wschodnia

Sołectwa zlokalizowane we wschodniej części Gminy Gruta (**Boguszewo, Gołębiewko, Gruta, Jasiewo, Kitnowo, Mełno Cukrownia, Mełno ZZD, Orle, Słup**) zostały zbadane pod kątem występowania problemów społecznych trzema poniższymi wskaźnikami:

- Stosunek osób bezrobotnych pozostających bez pracy 12 miesięcy i dłużej względem ludności w wieku produkcyjnym na danym obszarze
- Udział osób w gospodarstwach domowych korzystających ze środowiskowej pomocy społecznej w ludności ogółem na danym obszarze
- Udział dzieci do lat 17, na które rodzice otrzymują zasiłek rodzinny w ogólnej liczbie dzieci w tym wieku na danym obszarze

Tabela 4. Stosunek osób bezrobotnych pozostających bez pracy 12 miesięcy i dłużej względem ludności w wieku produkcyjnym na danym obszarze

Sołectwo	Liczba bezrobotnych pozostających bez pracy 12 miesięcy i dłużej	Ludność w wieku produkcyjnym	Stosunek osób bezrobotnych pozostających bez pracy 12 miesięcy i dłużej względem ludności w wieku produkcyjnym na
Boguszewo	4	223	1,8%
Gołębiewko	5	154	3,2%
Gruta	29	828	3,5%
Jasiewo	21	135	15,6%
Kitnowo	7	139	5,0%
Melno Cukrownia	9	421	2,1%
Melno ZZD	29	296	9,8%

Orle	9	212	4,2%
Ślup	10	213	4,7%
Gmina	192	4457	4,3%

Źródło: Opracowanie własne na podstawie danych z Urzędu Gminy Gruta.

Tabela 5. Udział osób w gospodarstwach domowych korzystających ze środowiskowej pomocy społecznej w ludności ogółem na danym obszarze

Sołectwo	Liczba osób w gospodarstwach domowych korzystających ze środowiskowej pomocy	Ludność ogółem	Udział osób w gospodarstwach domowych korzystających ze środowiskowej pomocy społecznej w ludności ogółem na danym
Boguszewo	31	331	9,4%
Gołębiewko	41	240	17,1%
Gruta	182	1199	15,2%
Jasiewo	56	199	28,1%
Kitnowo	55	199	27,6%
Melno Cukrownia	195	623	31,3%
Melno ZZD	101	427	23,7%
Orle	52	307	16,9%
Ślup	55	333	16,5%
Gmina	1282	6620	19,4%

Źródło: Opracowanie własne na podstawie danych z Urzędu Gminy Gruta.

Tabela 6. Udział dzieci do lat 17, na które rodzice otrzymują zasiłek rodzinny w ogólnej liczbie dzieci w tym wieku na danym obszarze

Sołectwo	Liczba dzieci do lat 17, na które rodzice otrzymują zasiłek rodzinny	Liczba dzieci do 17 lat ogółem	Udział dzieci do lat 17, na które rodzice otrzymują zasiłek rodzinny w ogólnej liczbie dzieci w tym wieku na danym obszarze
Boguszewo	7	62	11,3%
Gołębiewko	19	68	27,9%
Gruta	78	227	34,4%
Jasiewo	21	44	47,7%
Kitnowo	14	35	40,0%
Melno Cukrownia	38	112	33,9%
Melno ZZD	34	77	44,2%
Orle	21	49	42,9%
Ślup	28	83	33,7%
Gmina	503	1347	37,3%

Źródło: Opracowanie własne na podstawie danych z Urzędu Gminy Gruta.

Tabela 7. Wskaźniki występowania stanu kryzysowego w sferze społecznej w sołectwach w strefie należącej do strony wschodniej Gminy

Sołectwa	Stosunek osób bezrobotnych pozostających bez pracy 12 miesięcy i dłużej względem ludności w wieku produkcyjnym na danym obszarze	Udział osób w gospodarstwach domowych korzystających ze środowiskowej pomocy społecznej w ludności ogółem na danym obszarze	Udział dzieci do lat 17, na które rodzice otrzymują zasiłek rodzinny w ogólnej liczbie dzieci w tym wieku na danym obszarze
Jasiewo	15,6%	28,1%	47,7%
Kitnowo	5,0%	27,6%	40,0%
Melno ZZD	9,8%	23,7%	44,2%
Boguszewo	1,8%	9,4%	11,3%
Gołębiewko	3,2%	17,1%	27,9%
Gruta	3,5%	15,2%	34,4%
Melno	2,1%	31,3%	33,9%
Orle	4,2%	16,9%	42,9%
Słup	4,7%	16,5%	33,7%
Gmina	4,3%	19,4%	37,3%

Źródło: Opracowanie własne na podstawie danych z Urzędu Gminy Gruta.

B. Część zachodnia

Sołectwa zlokalizowane w zachodniej części Gminy Gruta (**Boguszewo, Annowo, Dąbrówka Królewska, Nicwałd, Okonin, Plemięta, Pokrzywno, Salno, Wiktorowo**) zostały zbadane pod kątem występowania problemów społecznych trzema poniższymi wskaźnikami:

- Stosunek osób bezrobotnych pozostających bez pracy 12 miesięcy i dłużej względem ludności w wieku produkcyjnym na danym obszarze
- Udział osób w gospodarstwach domowych korzystających ze środowiskowej pomocy społecznej w ludności ogółem na danym obszarze
- Zakłócanie miru domowego

Tabela 8. Stosunek osób bezrobotnych pozostających bez pracy 12 miesięcy i dłużej względem ludności w wieku produkcyjnym na danym obszarze

Sołectwo	Liczba bezrobotnych pozostających bez pracy 12 miesięcy i dłużej	Ludność w wieku produkcyjnym	Stosunek osób bezrobotnych pozostających bez pracy 12 miesięcy i dłużej względem ludności w wieku produkcyjnym na danym obszarze
Annowo	7	197	3,6%
Dąbrówka Królewska	14	118	11,9%
Nicwałd	9	287	3,1%
Okonin	14	326	4,3%
Plemięta	10	224	4,5%
Pokrzywno	4	270	1,5%

Salno	8	314	2,5%
Wiktorowo	3	100	3,0%
Gmina	192	4457	4,3%

Źródło: Opracowanie własne na podstawie danych z Urzędu Gminy Gruta.

Tabela 9. Udział osób w gospodarstwach domowych korzystających ze środowiskowej pomocy społecznej w ludności ogółem na danym obszarze

Sołectwo	Liczba osób w gospodarstwach domowych korzystających ze środowiskowej pomocy społecznej	Ludność ogółem	Udział osób w gospodarstwach domowych korzystających ze środowiskowej pomocy społecznej w ludności ogółem na danym obszarze
Annowo	37	292	12,7%
Dąbrówka Królewska	72	184	39,1%
Nicwald	101	459	22,0%
Okonin	83	465	17,8%
Plemięta	60	360	16,7%
Pokrzywno	25	408	6,1%
Salno	113	451	25,1%
Wiktorowo	23	143	16,1%
Gmina	1282	6620	19,4%

Źródło: Opracowanie własne na podstawie danych z Urzędu Gminy Gruta.

Tabela 10. Stosunek interwencji służb porządkowych (policji, straży) z powodu zakłócania miru domowego i porządku publicznego względem ogółu gospodarstw domowych na danym obszarze

Sołectwo	Liczba interwencji porządkowych z powodu zakłócania miru domowego i porządku publicznego	Liczba gospodarstw domowych ogółem	Stosunek interwencji służb porządkowych (policji, straży) z powodu zakłócania miru domowego i porządku publicznego względem ogółu gospodarstw domowych na danym obszarze
Annowo	14	74	18,9%
Dąbrówka Królewska	4	69	5,8%
Nicwald	11	130	8,5%
Okonin	8	140	5,7%
Plemięta	3	75	4,0%
Pokrzywno	7	107	6,5%
Salno	7	101	6,9%
Wiktorowo	6	32	18,8%
Gmina	153	1813	8,4%

Źródło: Opracowanie własne na podstawie danych z Urzędu Gminy Gruta.

Wyniki analizy wskaźnikowej pod kątem występowania problemów społecznych w poszczególnych sołectwach przedstawiają poniższe tabele.

Tabela 11. Wskaźniki występowania stanu kryzysowego w sferze społecznej w sołectwach w strefie należącej do strony zachodniej Gminy

Sołectwa	Stosunek osób bezrobotnych pozostających bez pracy 12 miesięcy i dłużej względem ludności w wieku produkcyjnym na danym obszarze	Udział osób w gospodarstwach domowych korzystających ze środowiskowej pomocy społecznej w ludności ogółem na danym obszarze	Zakłócanie miru domowego
Annowo	3,6%	12,7%	18,9%
Dąbrówka	11,9%	39,1%	5,8%
Nicwałd	3,1%	22%	8,5%
Okonin	4,3%	17,8%	5,7%
Plemięta	4,5%	16,7%	4,0%
Pokrzywno	1,5%	6,1%	6,5%
Salno	2,5%	25,1%	6,9%
Wiktorowo	3,0%	16,1%	18,8%
Gmina	4,3%	19,4%	8,4%

Zródło: Opracowanie własne na podstawie danych z Urzędu Gminy Gruta.

Podsumowanie analizy wskaźnikowej w sferze społecznej

Z powyższych analiz wynika, że problemy społeczne (w ilości co najmniej dwóch) zostały zdiagnozowane w 5 sołectwach: **Dąbrówka Królewska, Jasiewo, Kitnowo, Mełno ZZZD oraz Nicwałd**. Te sołectwa zostały poddane dalszej analizie pod kątem występowania w nich przestrzeni zdegradowanych lub niekorzystnych zjawisk w innych sferach.

2.2.2. Analiza sołectw, w których zidentyfikowano problemy społeczne pod kątem występowania w nich przestrzeni zdegradowanych lub niekorzystnych zjawisk w innych sferach

Zgodnie z definicją zawartą w „Zasadach programowania przedsięwzięć rewitalizacyjnych w celu ubiegania się o środki finansowe w ramach RPO WK-P na lata 2014-2020” **przeźnierz zdegradowana** to obecnie nieużytkowane tereny i obiekty, na których realizowano działalności: przemysłowe, wojskowe, eksploatację kopalń, transportowe, rolnicze, infrastruktury komunalnej (związanej z gospodarką wodno-ściekową, odpadami, zaopatrzeniem w energię). Do kategorii przestrzeni zdegradowanych możliwe jest także zaliczenie terenów i obiektów, które pierwotnie pełniły innego rodzaju funkcje (np. usługowe, handlowe, mieszkaniowe, magazynowo - składowe) i nie są obecnie wykorzystywane w tym celu, jeśli możliwa jest ich adaptacja na cele rozwoju społecznego lub gospodarczego, nawet jeśli nie dojdzie do zmiany funkcji pierwotnej. Specyficznym rodzajem „przeźnierz zdegradowanych” są także tereny i obiekty, w których rozpoczęto realizację zagospodarowania i jej nie zakończono – formalnie nie doszło więc do rozpoczęcia działalności, ale teren jest zajęty przez nieużytkowane obiekty. W szczególności do „przeźnierz zdegradowanych” należy zaliczyć: budynki (także budynki towarzyszące zasadniczej funkcji – np. w przypadku terenów przemysłowych lub gospodarstw rolnych także budynki

zajmowane przez administrację, bazy pojazdów, itp.), place manewrowe, place składowe, tereny obsługi komunikacyjnej, tereny wyrobisk, tereny składowisk, budynki dworcowe, urządzenia stacyjne, rampy załadownicze, obiekty magazynowo - składowe (przy terenach przemysłowych, rolnych lub komunikacyjnych). Do kategorii przestrzeni zdegradowanych zalicza się także tereny i urządzenia infrastruktury technicznej służącej obsłudze ww. terenów, jeśli są z nimi integralnie związane (to znaczy po zaprzestaniu zasadniczej działalności nie zostały zaadaptowane na inne cele) – np. zakładowe ujęcia wody, oczyszczalnie ścieków, przepompownie ścieków, składowiska odpadów, urządzenia zasilania w energię, w tym w energię elektryczną, stacje redukcyjne gazu, itp.

Do kategorii przestrzeni zdegradowanych związanych z pełnionymi wcześniej działalnościami rolniczymi nie zalicza się użytków rolnych, a jedynie tereny zajmowane przez zabudowę (w tym służącą hodowli), zagospodarowanie towarzyszące i infrastrukturę obsługi tych terenów. W wyjątkowych, szczególnie uzasadnionych przypadkach do kategorii „przestrzeni zdegradowanej” możliwe jest zaliczenie terenów lub obiektów, które nie są wyłączone z dotychczasowego użytkowania (są to obiekty i tereny na których aktualnie prowadzi się działalność mieszczącą się w kategoriach użytkowania określonych powyżej) jeśli istnieje możliwość i jest społecznie lub ekonomicznie uzasadnione podjęcie działań na rzecz ich adaptacji do celów rozwoju społecznego lub gospodarczego realizujących ideę i spełniających kryteria uznania za działania rewitalizacyjne.

Tak rozumiane przestrzenie zdegradowane nie występują w sołectwach Dąbrówka Królewska, Nicwałd, Jasiewo, Kitnowo i Melno ZZD.

Z tego powodu sołectwa zostały poddane dalszej analizie pod kątem występowania niekorzystnych zjawisk w przynajmniej jednej ze sfer: gospodarczej, przestrzenno-funkcjonalnej, technicznej lub środowiskowej.

Informacje o cechach kryzysowych tego obszaru przedstawiają poniższe tabele.

Tabela 12. Cechy obszaru zdegradowanego w Dąbrówce Królewskiej i Nicwałdzie

Cechy szczególne sfery	Problem	Wskaźnik	Dąbrówka Królewska	Nicwałd	Gmina
Sfera społeczna					
Problemy rynku pracy	Długotrwałe bezrobocie	Stosunek osób bezrobotnych pozostających bez pracy 12 miesięcy i dłużej względem ludności w wieku produkcyjnym na danym obszarze	11,9%	3,1%	4,3%
Samowystarczalność ekonomiczna ludności i gospodarstw domowych	Niesamodzielność ekonomiczna	Udział osób w gospodarstwach domowych korzystających ze środowiskowej pomocy społecznej w ludności ogółem na danym obszarze	39,1%	22%	17,5%

Bezpieczeństwo funkcjonowania rodzin, porządek publiczny	Zakłócanie porządku publicznego	Zakłócanie miru domowego	5,8%	8,5%	8,4%
Pozostałe sfery					
Klimat aktywności gospodarczej	Niski poziom przedsiębiorczości	Dynamika liczby podmiotów gospodarczych na danym obszarze w okresie minionych 10 lat* (ujawnienie tendencji regresu lub stagnacji)	Stagnacja (2006 r. – 20, 2015 r. – 21)	Wzrost (2006 r.- 15, 2015 – 20)	Wzrost (2006 r.- 265, 2015 – 360)
Niewystarczające wyposażenie w infrastrukturę przestrzenno-funkcjonalną					
<p>Dąbrówka Królewska nie dysponuje wystarczającym wyposażeniem w infrastrukturę przestrzenno-funkcjonalną. Najbardziej dotkliwym problemem jest brak miejsca dla spotkań i rekreacji osób starszych i najmłodszych dzieci.</p> <p>Nicwald dysponuje niedawno odnowioną infrastrukturą przestrzenno-funkcjonalną. Posiada boisko, plac zabaw, świetlicę wiejską oraz bibliotekę. Dlatego też występująca w tym sołectwie infrastruktura stanowi optymalne miejsce dla rozwoju lokalnej społeczności w każdym wieku – zarówno w zakresie kultury, jak i sportu i rekreacji.</p>					

* Dane dotyczące miejscowości statystycznych są dostępne od 2009 r.

Źródło: *Opracowanie własne na podstawie danych z Urzędu Gminy Gruta.*

Tabela 13. Cechy obszaru zdegradowanego w Jasiewie, Kitnowie i Mełnie ZDD

Cechy szczególne sfery	Problem	Wskaźnik	Jasiewo	Kitnowo	Mełno ZDD	Gmina
Sfera społeczna						
Problemy rynku pracy	Długotrwałe bezrobocie	Stosunek osób bezrobotnych pozostających bez pracy 12 miesięcy i dłużej względem ludności w wieku produkcyjnym na danym obszarze	15,6%	5,0%	9,8%	4,3%
Samowystarczalność ekonomiczna ludności i gospodarstw domowych	Niesamodzielność ekonomiczna	Udział osób w gospodarstwach domowych korzystających ze środowiskowej pomocy społecznej w ludności ogółem na danym obszarze	28,1%	27,6%	23,7%	17,5%
Samowystarczalność ekonomiczna ludności i gospodarstw domowych	Niesamodzielność ekonomiczna	Udział dzieci do lat 17, na które rodzice otrzymują zasiłek rodzinny w ogólnej liczbie dzieci w tym wieku na danym obszarze	47,7%	40,0%	44,2%	37,3%

Pozostałe sfery						
Klimat aktywności gospodarczej	Niski poziom przedsiębiorczości	Dynamika liczby podmiotów gospodarczych na danym obszarze w okresie minionych 10 lat* (ujawnienie tendencji regresu lub stagnacji)	Regres (2006 r.- 13, 2015 r. – 11)	Stagnacja (2006 r.- 8, 2015 r. – 8)	Regres (2006 r.- 3, 2015 – 2)	Wzrost (2006 r.- 265, 2015 – 360)
Niewystarczające wyposażenie w infrastrukturę przestrzenno-funkcjonalną						
<p>Jasiewo, Kitnowo oraz Melno ZZD w zakresie infrastruktury przestrzenno-funkcjonalnej są słabo rozwinięte. Pierwsze dwa sołectwa mają tylko świetlice wiejską. Nie posiadają jednak ważnych punktów infrastruktury dla rozwoju społeczno-fizycznego ludności w każdym wieku. Chodzi tu boiska sportowe, place zabaw dla najmłodszych, biblioteki. Stan fragmentu drogi dojazdowej umożliwiającej dotarcie do świetlicy w Jasiewie oraz fragmentu drogi łączącej Melno ZZD z Kitnowem (w którym przewiduje się zajęcia dla mieszkańców Melna ZZD) jest fatalny i wymaga poprawienia. Melno ZZD posiada plac zabaw dla dzieci, jednak ze względu na fakt, że na terenie Melna ZZD nie ma działek będących własnością gminną, brak tam wszelkich innych obiektów mogących służyć aktywizacji i integracji społecznej.</p>						

*Dane dotyczące miejscowości statystycznych są dostępne od 2009 r.

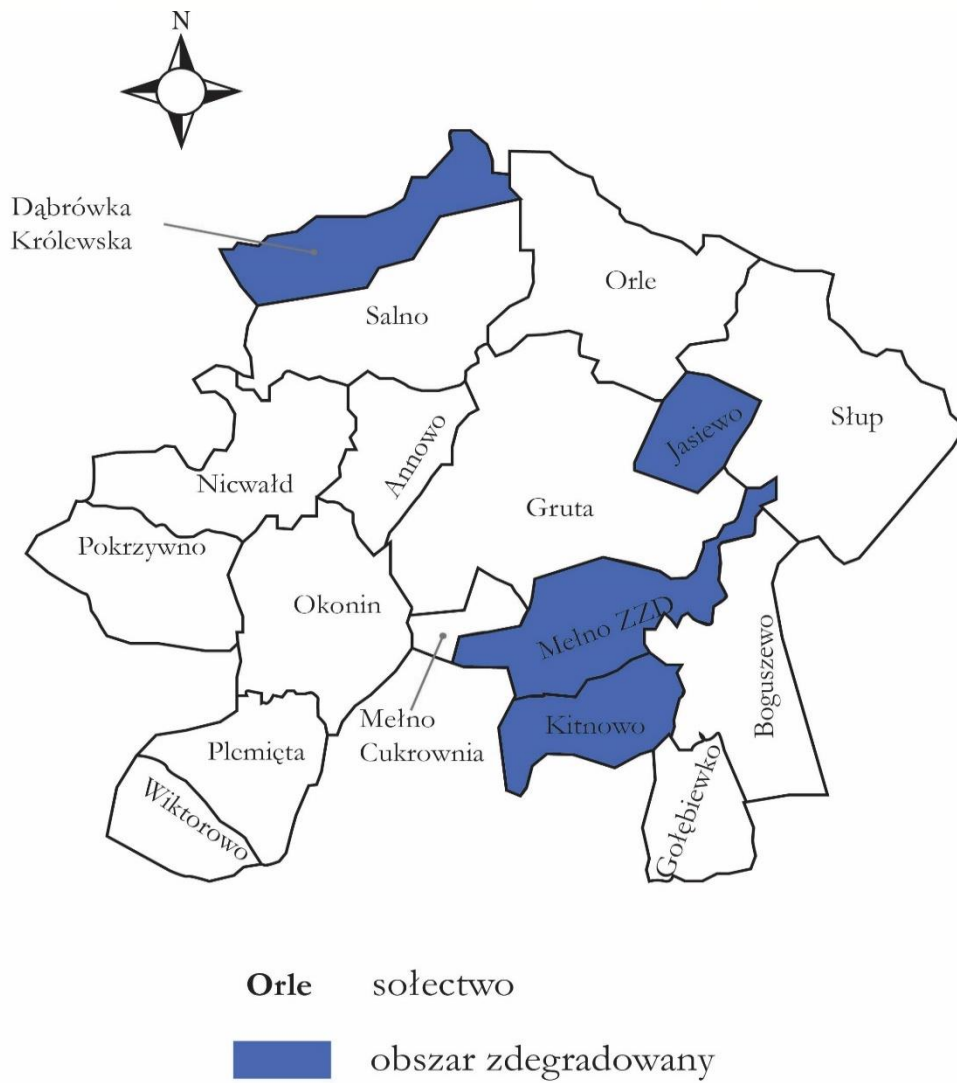
Źródło: Opracowanie własne na podstawie danych z Urzędu Gminy Gruta.

Podsumowanie analizy sołectw pod kątem występowania w nich przestrzeni zdegradowanych lub niekorzystnych zjawisk w innych sferach

Ze względu na fakt, że w sołectwach **Dąbrówka Królewska, Jasiewo, Kitnowo i Mełno ZZD** występują minimum po dwa problemy społeczne oraz problem w przynajmniej jednej ze sfer (gospodarcza, przestrzenno-funkcjonalna, techniczna lub środowiskowa), **wszystkie te miejscowości należy uznać za obszar zdegradowany**. Również w Nicwałdzie występują minimum dwa problemy społeczne. Jednak z uwagi na sprzyjający klimat gospodarczy oraz optymalne wyposażenie w infrastrukturę przestrzenno-funkcjonalną, **sołectwo Nicwałd zostaje wyłączone z obszaru zdegradowanego**.

Reasumując, przeprowadzona analiza wskaźnikowa pod kątem występowania problemów społecznych oraz analiza pod kątem występowania niewystarczającego wyposażenia w infrastrukturę przestrzenno-funkcjonalną wykazała, że za obszary zdegradowane należy uznać sołectwa: **Dąbrówka Królewska, Jasiewo, Kitnowo, Mełno ZZD**. Poniższa mapa obrazuje położenie obszarów zdegradowanych na terenie gminy.

Mapa 3. Granice obszaru zdegradowanego w Gminie Gruta



Źródło: Opracowanie własne.

2.3. Obszar rewitalizacji gminy⁶

W myśl „Zasad programowania przedsięwzięć rewitalizacyjnych” obszarem rewitalizacji jest obszar obejmujący całość lub część obszaru zdegradowanego, cechujący się szczególną koncentracją negatywnych zjawisk (społecznych, gospodarczych, środowiskowych, przestrzennie-funkcjonalnych, technicznych), na którym z uwagi na istotne znaczenie dla rozwoju lokalnego, gmina zamierza prowadzić rewitalizację.

Obszar rewitalizacji może być podzielony na podobszary, w tym podobszary nieposiadające ze sobą wspólnych granic, lecz nie może obejmować terenów większych niż 20% powierzchni gminy oraz zamieszkałych przez więcej niż 30% mieszkańców gminy. W skład obszaru rewitalizacji mogą wejść obszary występowania problemów przestrzennych, takich jak tereny poprzemysłowe (w tym portowe i powydobywcze), powojkowe lub pokolejowe, wyłącznie w przypadku, gdy przewidziane dla nich działania są ściśle powiązane z celami rewitalizacji dla danego obszaru rewitalizacji.

Powierzchnia obszaru rewitalizacji wynosi 1967,4 ha, co stanowi 15,9% powierzchni gminy, zamieszkuje go 1009 mieszkańców, czyli 15,3% ogółu ludności w gminie.

Tabela 14. Ludność i powierzchnia obszaru rewitalizacji na terenie sołectw wskazanych jako obszary zdegradowane w gminie Gruta

	Ludność	% ludności gminy	Powierzchnia (ha)	% powierzchni gminy
Dąbrówka Królewska	184	2,8	534,4	4,3%
Jasiewo	199	3	250,7	2,0%
Kitnowo	199	3	336	2,7%
Melno ZZD	427	6,5	846,3	6,8%
Razem	1009	15,3%	1967,4	15,9%

Źródło: Opracowanie własne na podstawie danych z Urzędu Gminy Gruta.

Obszar rewitalizacji w każdym podobszarze spełnia następujący cel rewitalizacji wskazany

w „Zasadach programowania przedsięwzięć rewitalizacyjnych”:

- Dąbrówka Królewska, Jasiewo, Kitnowo oraz Melno ZZD – **zwiększenie partycypacji w życiu społecznym dla społeczności w rejonach o wysokim uzależnieniu od świadczeń pomocy społecznej**

Wybór takiego celu został podyktowany występującym na danym obszarze stanem kryzysowym. Dla wybranego celu określono 2 warunki, których spełnienie oznacza możliwość podjęcia na tym obszarze działań rewitalizacyjnych o określonym kierunku.

⁶ Przedstawione w poniższym rozdziale dane statystyczne dotyczą stanu na 31.12.2015 r.

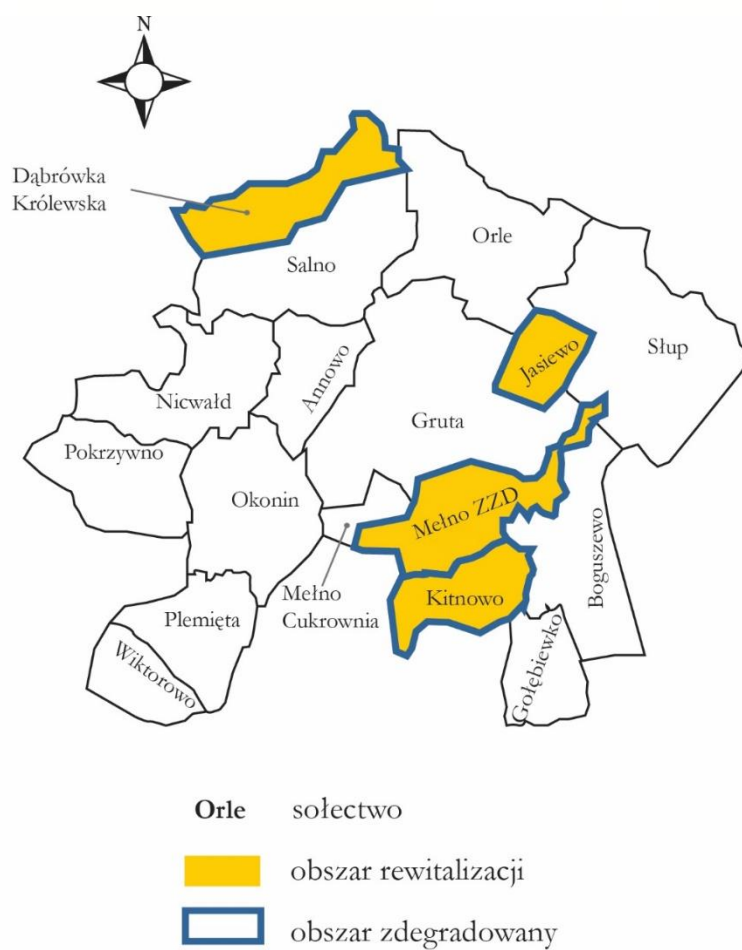
Tabela 15. Cel rewitalizacji sołectw Dąbrówka Królewska, Jasiewo, Kitnowo oraz Mełno ZZD -

Cel rewitalizacji: Zwiększenie partycypacji w życiu społecznym dla społeczności w rejonach o wysokim uzależnieniu od świadczeń pomocy społecznej	
Obszar rewitalizacji	Warunki
Dąbrówka Królewska, Jasiewo, Kitnowo oraz Mełno ZZD	Miejscowość wykazuje wyższy od przeciętnej w gminie wskaźnik osób w rodzinach korzystających z pomocy społecznej
	Udział osób w gospodarstwach domowych korzystających ze środowiskowej pomocy społecznej w ludności ogółem na tym obszarze wynosi odpowiednio: <ul style="list-style-type: none"> - dla sołectwa Dąbrówka Królewska 39,1%, - dla sołectwa Jasiewo 28,1% - dla sołectwa Kitnowo 27,6% - dla sołectwa Mełno ZZD 23,7% i jest dużo wyższy od przeciętnej w gminie wynoszącej 17,5%.
	Lokalny samorząd może wykazać udokumentowane zainteresowanie prowadzeniem zajęć aktywizujących
	Lokalny samorząd posiada listy intencyjne od Gminnego Ośrodka Pomocy Społecznej w Grucie wykazujące zainteresowanie prowadzeniem zajęć aktywizujących, mających na celu zwiększenie partycypacji w życiu społecznym oraz zmniejszenie stopnia uzależnienia od świadczeń pomocy społecznej na terenie miejscowości.

Źródło: Opracowanie własne na podstawie danych z Urzędu Gminy Gruta.

Zasięg obszaru rewitalizacji na tle gminy przedstawia poniższa mapa:

Mapa 4. Obszar rewitalizacji w gminie Gruta



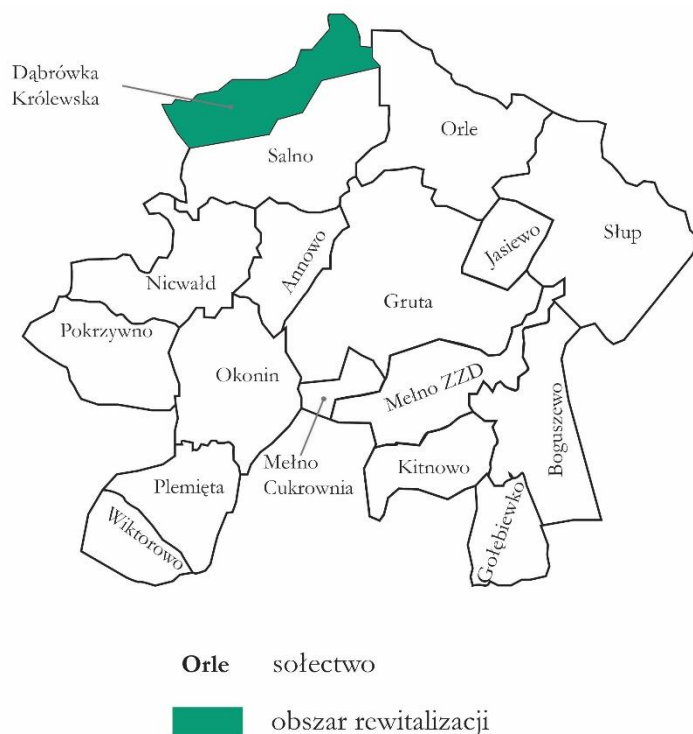
Źródło: Opracowanie własne.

2.4. Szczegółowa diagnoza obszaru rewitalizacji

2.4.1. Podobszar 1: Dąbrówka Królewska

Dąbrówka Królewska położona jest w północnej części gminy, na granicy z gminą Rogóźno. Jej powierzchnia wynosi 534,4397 ha.

Mapa 5. Sołectwo Dąbrówka Królewska na tle Gminy Gruta

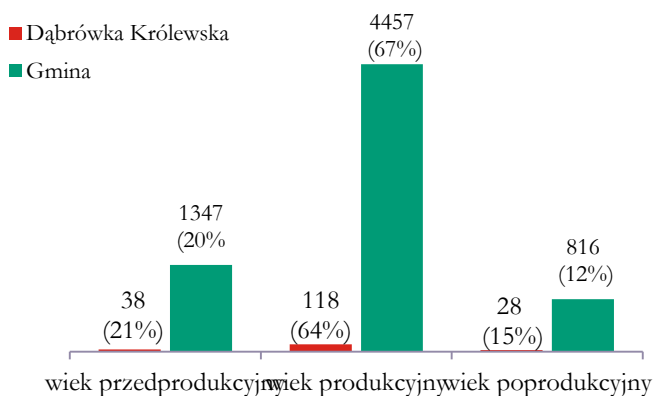


Źródło: opracowanie własne.

Sytuacja społeczna

Dąbrówkę Królewską zamieszkują 184 osoby, z czego 51,6% stanowią mężczyźni. Największy udział w ludności Dąbrówki Królewskiej stanowią osoby w wieku produkcyjnym – 64% mieszkańców.

Wykres 4. Struktura wiekowa ludności Dąbrówki Królewskiej

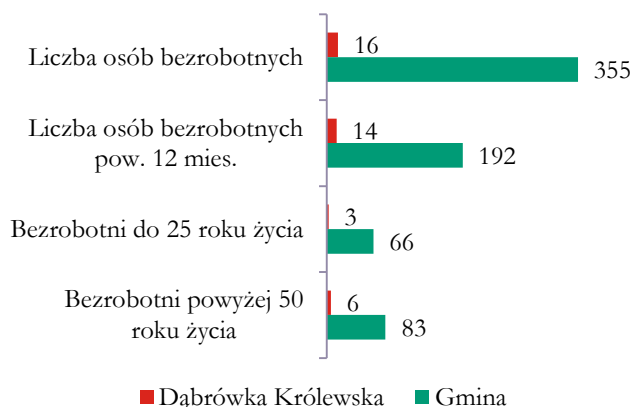


Niekorzystnie kształtuje się udział osób w wieku poprodukcyjnym w ludności ogółem na danym obszarze, który wynosi 15,2% i jest wyższy od wskaźnika dla gminy – 12,3%. **Wskaźnik obciążenia demograficznego** w Dąbrówce Królewskiej, liczony jako stosunek liczby mieszkańców w wieku nieprodukcyjnym do liczby osób w wieku produkcyjnym, wynosi 56 i również kształtuje się mniej

korzystnie niż wskaźnik dla gminy – 49.

Źródło: Opracowanie własne na podstawie danych z Urzędu Gminy Gruta.

Wykres 5. Liczba bezrobotnych w Dąbrówce Królewskiej w 2015 r.



W 2015 r. w Dąbrówce Królewskiej liczba osób bezrobotnych wynosiła 16, z czego 14 to osoby bezrobotne powyżej 12 miesięcy. Udział osób bezrobotnych względem osób w wieku produkcyjnym jest **bardzo niekorzystny**. Wynosi on **11,9%** i jest drugim najgorszym wynikiem w gminie (4,6%), zaraz po Jasiewie (15,6%). Dużym problemem jest **wysoki udział osób powyżej 50 roku życia** w ogóle bezrobotnych. W Dąbrówce Królewskiej wynosi on **88%**, wobec 54% w gminie.

Źródło: Opracowanie własne na podstawie danych z Urzędu Gminy Gruta.

Jednym z **głównych problemów** dotyczących tego obszaru, zgłaszanych przez mieszkańców sołectwa, jest **brak połączeń komunikacji publicznej**, które umożliwiłyby podjęcie pracy w większych, bardziej rozwiniętych ośrodkach. W przypadku osób długotrwale bezrobotnych, zwłaszcza w wieku 50+, dużą przeszkodą w aktywizacji zawodowej jest **brak kwalifikacji oraz nawyk bezrobocia**. Rozwiązanie tych problemów będzie wymagało systematycznej pomocy ze strony Gminy Gruta w postaci utworzenia Centrów Aktywności Lokalnej, prowadzących działania wzmacniające kompetencje i zwiększające aktywność osób wykluczonych.

Tabela 16. Korzystający z pomocy społecznej w Dąbrówce Królewskiej w 2015 r.

	Liczba osób w gosp. domowych korzystających ze środowisk. pomocy społ.	Liczba gosp. domowych – stałych beneficjentów środowisk. pomocy społ.	Liczba dzieci do lat 17, na które rodzice otrzymują zasilek rodzinny
Dąbrówka Królewska	72	28	34
Gmina	1282	477	503

Ze świadczeń środowiskowej pomocy społecznej w sołectwie korzystają 72 osoby w 28 gospodarstwach domowych. Odsetek **osób korzystających z pomocy** jest **dużo wyższy** niż wskaźnik dla Gminy (19,4%) i wynosi **39,1%**. **Wyjątkowo niekorzystnie** kształtuje się też **udział liczby dzieci do lat 17** w ogólnej liczbie dzieci, na które rodzice otrzymują zasilek rodzinny. Jest on **najwyższy w gminie** i wynosi **89,5%**, wobec średniej dla gminy 37,3%.

Źródło: Opracowanie własne na podstawie danych z Urzędu Gminy Gruta

Sołectwo Dąbrówka Królewska należy do **rejonu Szkoły Podstawowej** w Grucie o **niskim poziomie kształcenia według kryterium szczegółowego**⁷. Średnia wyników ze sprawdzianu szóstoklasisty za ostatnie 3 lata wynosi 54,2%. Jest to **wynik najniższy** spośród szkół w Gminie i jest **dużo niższy** niż średnia w województwie (62%).

⁷ Przeciętny wynik sprawdzianu szóstoklasistów w danej szkole za ostatnie 3 lata jest niższy od przeciętnego wyniku w województwie.

Tabela 17. Wyniki egzaminu szóstoklasisty w SP w Grucie w latach 2013-2015

Szkoła	2012/2013	2013/2014	2014/2015	Przeciętny wynik z 3 lat
Szkoła Podstawowa w Grucie	53%	55%	55%	54%
Województwo kujawsko-pomorskie	59%	63%	64%	62%

Źródło: Opracowanie na podstawie danych Urzędu Gminy Gruta i OKE w Gdańsku.

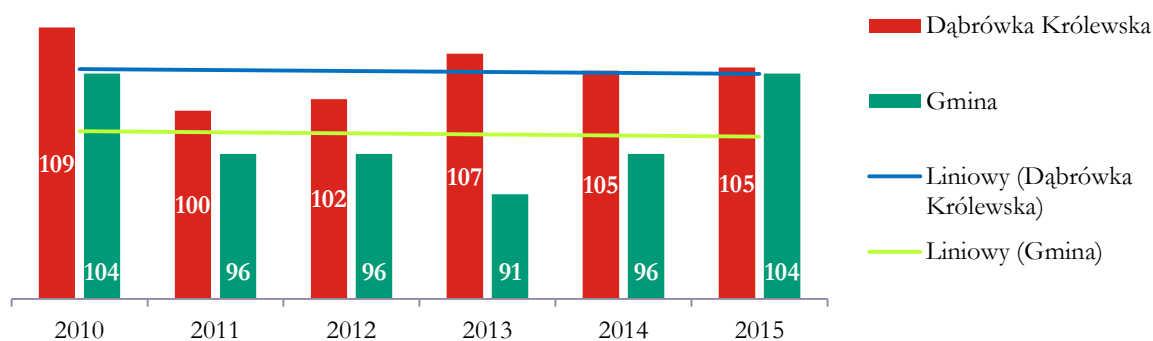
Również poziom kształcenia w Gimnazjum w Zespole Szkół w Grucie, omówiony w rozdziale 2.1 *Uproszczona diagnoza Gminy Gruta*, jest niższy niż wyniki w województwie⁸.

Sfera gospodarcza

Na koniec 2015 r. w rejestrze REGON znajdowały się 22 podmioty gospodarcze z obszaru sołectwa, z czego tylko 4 wpisane do Centralnej Ewidencji i Informacji o Działalności Gospodarczej (CEIDG) są aktywne. Z kolei w Krajowym Rejestrze Sądowym nie ma podmiotów z obszaru sołectwa Dąbrówka Królewska.

Na obszarze sołectwa Dąbrówka Królewska w latach 2009-2015⁹ **dynamika zmiany liczby podmiotów gospodarczych** na obszarze sołectwa, analogicznie do trendu w Gminie Gruta, **wykazuje stagnację**.

Wykres 6. Dynamika zmiany liczby podmiotów gospodarczych Dąbrówce Król. w latach 2009-2015 (%) wraz z liniami trendu



Źródło: opracowanie własne na podstawie danych GUS.

Sfera środowiskowa

Na terenie sołectwa Dąbrówka Królewska znajdują się obszary chronione. Znajduje się tu obszar **Natura 2000 – Dolina Osy** (obszary siedliskowe). Oprócz tego znajdują się tu dwa użytki ekologiczne, oba położone na obszarze Leśnictwa Orle: bagno na obszarze 268l (2004r.) o powierzchni 0,13 ha oraz bagno na obszarze 268m (2004 r.) o powierzchni 0,10 ha. Na obszarze znajdującym się pod ochroną prawną Gmina Gruta nie zamierza realizować przedsięwzięć mogących znacząco oddziaływać na środowisko. Przy wdrażaniu poszczególnych inwestycji

⁸ Przeciętny wynik egzaminu gimnazjalnego w danej szkole za ostatnie 3 lata jest niższy od przeciętnego wyniku w województwie

⁹ Dane dla miejscowości statystycznych dostępne są w GUS od 2009 r.

zachowane będą wymogi i zakazy wynikające z przepisów odrębnych obowiązujących na tym obszarze¹⁰.

Mając na względzie ponadlokalną wartość środowiska przyrodniczego i kulturowego, planowane działania inwestycyjne w obszarze gminy będą uzgadniane z jednostkami odpowiedzialnymi za ochronę i kształtowanie środowiska.

Na obszarze rewitalizacji **nie występują zagrożenia związane z przekroczeniem standardów jakości środowiska**, obecnością odpadów stwarzających zagrożenie dla życia i zdrowia ludzi bądź stanem środowiska. Na tym obszarze nie występują większe źródła zanieczyszczeń powietrza. Wyniki pomiarów wskazują, że największe zanieczyszczenia związane są z energetycznym spalaniem węgla, zwłaszcza w sezonie grzewczym. Największy wzrost stężeń występuje w miejscach największej koncentracji źródeł niskiej emisji (tereny zwartej zabudowy).

Infrastruktura przestrzenno-funkcjonalna i techniczna w sołectwie

W sołectwie od 2016 r. funkcjonuje Środowiskowy Dom Samopomocy. Jest to dzienny ośrodek wsparcia dla potrzebujących – starszych, chorych i niepełnosprawnych. Budynek ma pracownię kulinarną, muzyczną, techniczną i plastyczną oraz gabinet specjalistyczny. Jednak ze względu na swoje przeznaczenie nie może być wykorzystywany przez wszystkich mieszkańców sołectwa. Dlatego też podczas **spotkania konsultacyjnego**, które odbyło się 7 czerwca 2016 r., jego uczestnicy wskazywali, iż jednym z problemów w sferze przestrzenno-funkcjonalnej był **brak infrastruktury mogącej służyć jako miejsce spotkań i aktywizacji mieszkańców**, popularyzacji kultury, nauki czy sportu (np. świetlice, siłowni, sali do bilardu). Najbliższa świetlica znajduje się w miejscowości Salno, w odległości 3,7 km, natomiast sala gimnastyczna przy szkole jest dostępna jedynie dla uczniów. Z obiektów infrastruktury przestrzenno-funkcjonalnej na terenie Dąbrówki istnieje plac zabaw dla dzieci.

Zdjęcie 1. Środowiskowy Dom Samopomocy i stan dróg w Dąbrówce Królewskiej



Źródło: *sds-dabrowka.org*,

¹⁰ Rozporządzenie nr 21/1992 Wojewody Toruńskiego z dnia 10 grudnia 1992 r. w sprawie wyznaczenia obszarów chronionego krajobrazu w województwie toruńskim oraz reorganizacji zarządzenia parkami krajobrazowymi i obszarami chronionego krajobrazu (Dz. Urz. Woj. Tor. Nr 27, poz. 178); rozporządzenie Ministra Środowiska z dnia 21.07.2004 r. w sprawie obszarów specjalnej ochrony ptaków Natura 2000 (Dz.U.04.229.2313)

W miejscowości istnieje budynek Ochotniczej Straży Pożarnej, obecnie nieużywany i ulegający degradacji, który może być zaadaptowany na potrzeby przeprowadzenia działań społecznych, przewidzianych w Gminnym Programie Rewitalizacji Gminy Gruta na lata 2016-2023 oraz inicjatyw własnych mieszkańców sołectwa. Ze względu na stan budynku obecnie nie jest możliwe udostępnienie go mieszkańcom bez przeprowadzenia modernizacji i wyposażenia go. W trakcie konsultacji społecznych mieszkańcy wskazali szereg inicjatyw lokalnych, które będą możliwe do realizacji po modernizacji budynku: -możliwość utworzenia i funkcjonowania Koła Gospodyń Wiejskich, utworzenie Stowarzyszenia Mieszkańców Wsi, wspólne oglądanie transmisji imprez sportowych i innych ważnych wydarzeń, stworzenie miejsca do aktywności sportowej (tenis stołowy, siłownia, itp.), organizowanie i prowadzenie pozaszkolnej działalności edukacyjnej, możliwość realizacji kursów zawodowych np. dla bezrobotnych oraz szkoleń dla rolników czy spotkań wspierających grupy zagrożone wykluczeniem społecznym.

Zdjęcie 2. Budynek OSP w Dąbrówce Królewskiej



Fot: J. Wojciechowska

W 2015 r. w sołectwie Dąbrówka Królewska liczba gospodarstw domowych wynosiła 69. **Stopień zwodociagowania jest bardzo wysoki i wynosi 100%**. Sołectwo nie jest skanalizowane, ale 29 nieruchomości posiada **przydomowe oczyszczalnie ścieków**, co stanowi **42%** ogólnej liczby gospodarstw domowych. Jest to wynik korzystny w odniesieniu do średniej dla gminy, gdzie przydomowe oczyszczalnie ścieków posiadało 28,7% gospodarstw domowych.

Na terenie sołectwa **występują również obiekty zabytkowe, będące potencjalną atrakcją turystyczną**. Jednym z ciekawych miejsc w Dąbrówce Królewskiej jest kościół gotycki, pochodzący z XIV w. Szczegóły architektoniczne budowli świadczą o jej pochodzeniu z epoki średniowiecza. Kościół p.w. św. Jakuba na mocy decyzji z dnia 13.07.1936 r. o numerze rejestru

A/360, został wpisany do rejestru zabytków. W sołectwie znajduje się też dwór wybudowany w XIX w. przez Hansa Temmego. Obecnie dwór jest budynkiem mieszkalnym, do którego przylega park o pow. ok 1,5 ha. W I połowie XIX w. w Dąbrówce odkryto groby z okresu neolitu. Na przykościelnym cmentarzu spotkać można pamiątkowe tablice ku czci żołnierzy poległych we wrześniu 1939 r.

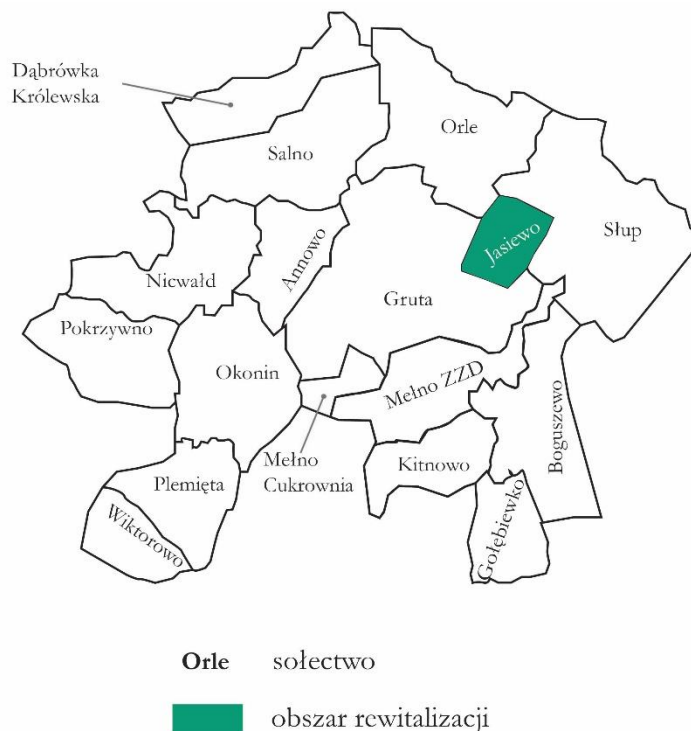
Tabela 18. Kluczowe zjawiska negatywne i lokalne potencjały zdiagnozowane w Dąbrówce Królewskiej

Podobszar rewitalizacji	Zjawiska negatywne	Potencjały
<p>Podobszar 1: Dąbrówka Królewska</p>	<ul style="list-style-type: none"> ▪ W Dąbrówce Królewskiej występuje znacząco wyższy niż w Gminie Gruta poziom niesamodzielności ekonomicznej mieszkańców ▪ W sołectwie niekorzystnie kształtuje się udział osób w wieku poprodukcyjnym względem ogółu mieszkańców oraz wskaźnik obciążenia demograficznego ▪ Wysoki udział bezrobotnych w ludności w wieku produkcyjnym ▪ Dużo wyższy niż średnia dla gminy jest udział osób długotrwale bezrobotnych w stosunku do mieszkańców w wieku produkcyjnym ▪ Miejscowość należy do rejonu obsługi szkoły podstawowej i gimnazjum o niskim poziomie kształcenia ▪ Brak infrastruktury przestrzenno-funkcjonalnej zapewniającej mieszkańcom możliwość brania udziału w życiu kulturalnym, społecznym i sportowym ▪ Zmniejszająca się liczba podmiotów gospodarczych ▪ Zły stan dróg gminnych, brak chodników umożliwiających bezpieczne poruszanie się przy drodze. 	<ul style="list-style-type: none"> ▪ Plac zabaw dla dzieci ▪ Potencjał do rozwoju funkcji turystyczno-rekreacyjnych (bezpośrednia bliskość obszarów ważnych dla Wspólnoty, zabytki mogące stać się lokalną atrakcją turystyczną) ▪ Obecność Środowiskowego Domu Samopomocy ▪ Wysokie zwodociągowanie

2.4.2. Podobszar 2: Jasiewo

Jasiewo położone jest we wschodniej części gminy. Powierzchnia sołectwa wynosi 250,7 ha. Miejscowość powstała w 1800 r. na fundamentach nazbyt rozległych włości Gruty, które wydzierżawił urzędnik państwowy Jan (Hans) Muller w latach 70. XIX w.

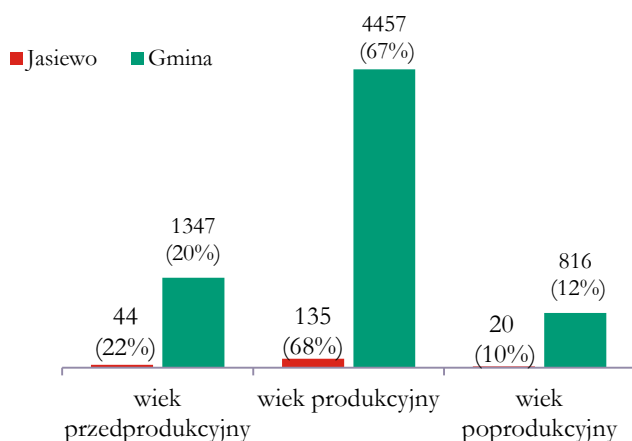
Mapa 6. Sołectwo Jasiewo na tle Gminy Gruta



Źródło: opracowanie własne.

Sytuacja społeczna

Jasiewo zamieszkuje 199 osób, z czego 51,3% stanowią mężczyźni. Największy udział w ludności Jasiewa stanowią osoby w wieku produkcyjnym – 67,8% mieszkańców.



Wykres 7. Struktura wiekowa ludności w Jasiewie

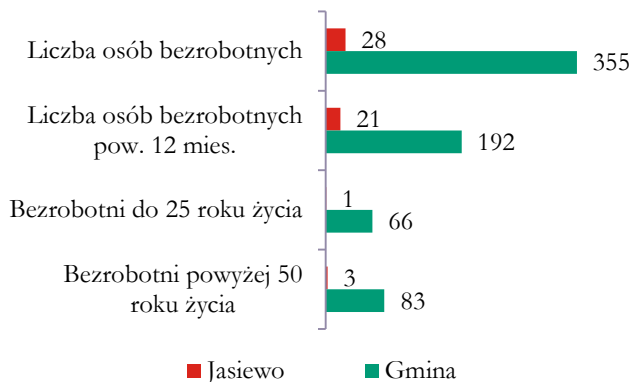
Na terenie sołectwa Jasiewo **korzystnie** kształtuje się **udział osób w wieku poprodukcyjnym** w ludności ogółem na danym obszarze, który wynosi 10% i jest niższy od wskaźnika dla gminy – 12,3%.

Wskaźnik obciążenia demograficznego w Jasiewie, liczony jako stosunek mieszkańców w wieku nieprodukcyjnym do osób w wieku produkcyjnym, wynosi 47 i również kształtuje się korzystniej niż wskaźnik dla

gminy – 49.

Źródło: Opracowanie własne na podstawie danych z Urzędu Gminy Gruta.

Wykres 8. Liczba bezrobotnych w Jasiewie w 2015 r.



W 2015 r. w Jasiewie liczba osób bezrobotnych wynosiła 28, z czego 21 było bezrobotnych powyżej 12 miesięcy. Udział osób bezrobotnych względem osób w wieku produkcyjnym jest **najwyższy w gminie**. Wynosi on **15,6%** i jest niemal czterokrotnie wyższy niż udział w gminie (4,6%). Również **udział osób długotrwale bezrobotnych** w ogóle bezrobotnych **jest bardzo wysoki** i stanowi **75%**, podczas gdy w gminie

udział ten wynosi 54%.

Źródło: Opracowanie własne na podstawie danych z Urzędu Gminy Gruta.

Tabela 19. Korzystający z pomocy społecznej w Jasiewie w 2015 r.

	Liczba osób w gosp. domowych korzystających ze środowisk. pomocy społ.	Liczba gosp. domowych – stałych beneficjentów środowisk. pomocy społ.	Liczba dzieci do lat 17, na które rodzice otrzymują zasiłek rodzinny
Jasiewo	56	26	21
Gmina	1282	477	503

Poziom samodzielności ekonomicznej mieszkańców w Jasiewie jest bardzo niski. Ze świadczeń środowiskowej pomocy społecznej korzysta 56 osób w 26 gospodarstwach domowych. Odsetek osób korzystających z pomocy wynosi **28,1%** i jest **wyższy** niż wskaźnik dla gminy – 19,4%. **Niekorzystnie** kształtuje się też **udział liczby dzieci do lat 17**, na które rodzice otrzymują zasiłek rodzinny – wyniósł on dla sołectwa 47,7%, dla gminy kształtował się na poziomie 37,3%

Źródło: Opracowanie własne na podstawie danych z Urzędu Gminy Gruta.


W 2015 r. na terenie sołectwa Jasiewo zanotowano 14 interwencji porządkowych z powodu zakłócania miru domowego oraz porządku publicznego. Liczba interwencji w stosunku liczby gospodarstw domowych w Jasiewie wyniosła więc **29,79%** i był to udział **najwyższy w gminie**, dla której ten wskaźnik przyjął wartość 8%.

Sołectwo Jasiewo, podobnie jak Dąbrówka Królewska, należy do **rejonu Szkoły Podstawowej** w Grucie o **niskim poziomie kształcenia według kryterium szczegółowego**¹¹. Średnia wyników ze sprawdzianu szóstoklasisty za ostatnie 3 lata wynosiła **54%**. Jest to **wynik najniższy** spośród szkół w Gminie i jest **dużo niższy** niż średnia w województwie (62%).

Ze względu zlokalizowanie w Jasiewie gminnego budynku mieszkalnego, w którym mieszkają osoby o znacznym stopniu wykluczenia społecznego ze względu na bezrobocie, alkoholizm czy naruszenia prawa oraz mające złą opinię w sołectwie i gminie, **na terenie Jasiewa występuje głęboki podział pomiędzy grupą wykluczoną** (tzw. „pałacem”), **a mieszkańcami sołectwa posiadającymi gospodarstwa rolne** („gospodarzami”). Obie grupy w zasadzie nie mają kontaktu, brakuje jakiegokolwiek integracji, a co za tym idzie również wzajemnej tolerancji i zrozumienia. Wskazane jest przeprowadzenie działań w zakresie aktywizacji osób wykluczonych, a także działań integrujących wszystkich mieszkańców sołectwa Jasiewo. Miejscem łączącym obie grupy mieszkańców dzięki działaniom aktywizacyjnym i społecznym może być nieczynna świetlica w budynku komunalnym w Jasiewie, wymagająca obecnie gruntownego remontu, podobnie jak cały obiekt.

W trakcie **spotkania konsultacyjnego**, które odbyło się w dniu 7 czerwca 2016 r., uczestnicy spotkania wskazali szereg działań, które umożliwiłyby stopniowe łagodzenie problemów społecznych występujących na obszarze sołectwa. Między innymi wskazywano na potrzebę **udostępnienia świetlicy** młodzieży i dorosłym bez konieczności ponoszenia przez nich kosztów energii elektrycznej oraz w większym wymiarze czasowym. Wskazywano również na potrzebę **wsparcia działań mieszkańców poprzez pracę animatora środowiska**, umożliwiającą stopniowe ożywienie aktywności lokalnej i zbliżenie pomiędzy mieszkańcami „pałacu” i „gospodarzami”. w tym celu niezbędne będzie przywrócenie pomieszczeniom w budynku komunalnym dawnej roli sołeckiego ośrodka spotkań i aktywności mieszkańców.

Zdjęcie 3. Dwór w Jasiewie



¹¹ Przeciętny wynik sprawdzianu szóstoklasistów w danej szkole za ostatnie 3 lata jest niższy od przeciętnego wyniku w województwie.



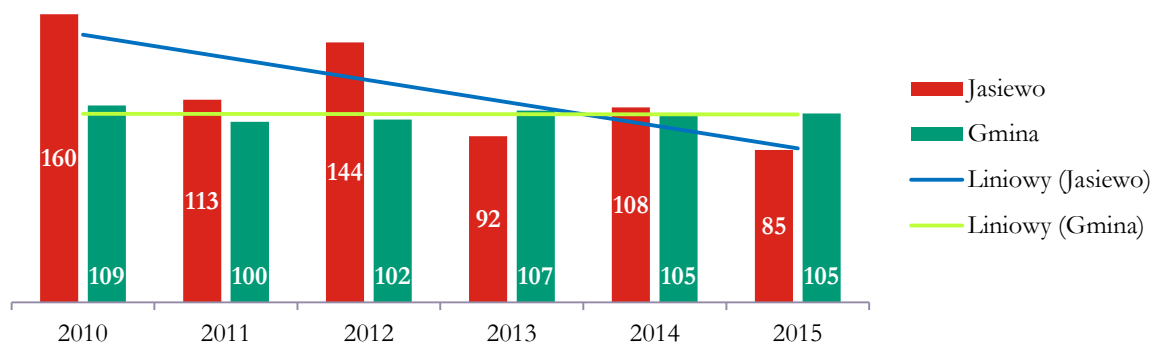
Fot: J. Wojciechowska.

Sfera gospodarcza

Na koniec 2015 r. w rejestrze REGON znajdowało się 11 podmiotów gospodarczych z obszaru sołectwa, z czego 3 wpisane do Centralnej Ewidencji i Informacji o Działalności Gospodarczej (CEIDG) są aktywne. W Krajowym Rejestrze Sądowym nie ma zarejestrowanych podmiotów z obszaru sołectwa Jasiewo.

Na obszarze sołectwa Dąbrówka Królewska w latach 2009-2015¹² **dynamika zmiany liczby podmiotów gospodarczych** na obszarze sołectwa, w-porównaniu do trendu w Gminie Gruta, **wykazuje głęboki regres.**

Wykres 9. Dynamika zmiany liczby podmiotów gospodarczych w Jasiewie w latach 2009-2015 (%) wraz z liniami trendu



Źródło: opracowanie własne na podstawie danych GUS.

Sfera środowiskowa

Na terenie sołectwa Jasiewo nie występują obszary chronione. Na obszarze objętym rewitalizacją tj. w parku zespołu dworsko-parkowego, wpisanego do rejestru zabytków nr A/628 decyzją Wojewódzkiego Konserwatora Zabytków z dnia 16.02.1987 r., na działce nr 23/17 znajdują się 3 pomniki przyrody, tj. 2 dęby szypułkowe i 1 lipa drobnolistna. Budynek dworu jest wpisany do gminnej ewidencji zabytków. Gmina Gruta nie zamierza realizować przedsięwzięć mogących znacząco oddziaływać na środowisko. Przy wdrażaniu poszczególnych inwestycji

¹² Dane dla miejscowości statystycznych dostępne są w GUS od 2009 r.

zachowane będą wymogi i zakazy wynikające z przepisów odrębnych obowiązujących na tym obszarze.

Mając na względzie ponadlokalną wartość środowiska przyrodniczego i kulturowego, planowane działania inwestycyjne w obszarze gminy będą uzgadniane z jednostkami odpowiedzialnymi za ochronę i kształtowanie środowiska.

Na obszarze rewitalizacji **nie występują zagrożenia związane z przekroczeniem standardów jakości środowiska**, obecnością odpadów stwarzających zagrożenie dla życia i zdrowia ludzi bądź stanem środowiska. Na tym obszarze nie występują większe źródła zanieczyszczeń powietrza. Największe zanieczyszczenia związane są z energetycznym spalaniem węgla, zwłaszcza w sezonie grzewczym. Największy wzrost stężeń występuje w miejscach największej koncentracji źródeł niskiej emisji (tereny zwartej zabudowy).

Infrastruktura przestrzenno-funkcjonalna i techniczna w sołectwie

Infrastruktura społeczna w Jasiewie ogranicza się do omówionych wcześniej pomieszczeń w zespole dworsko-parkowym, obecnie zdegradowanych i pozbawionych ogrzewania. Również droga dojazdowa do tego obiektu wymaga poprawienia jakości – obecnie to droga gruntowa o fatalnej jakości.

Zdjęcie 4. Droga dojazdowa do planowanej świetlicy w Jasiewie



Fot: J. Wojciechowska.

Na terenie sołectwa nie ma innych **obiektów należących do infrastruktury przestrzenno-funkcjonalnej**, takich jak obiekty sportowo-rekreacyjne, biblioteka czy plac zabaw dla najmłodszych mieszkańców. Najbliższa tego typu infrastruktura znajduje się w Słupie (boisko 1,3 km) oraz Grucie, oddalonej o 3,7 km (biblioteka, infrastruktura sportowo-rekreacyjna, siłownia, boisko). Istniejący budynek

Uczestnicy spotkania konsultacyjnego wskazywali, że jednym z głównych problemów, obok złego stanu budynku komunalnego w Jasiewie, jest całkowity **brak komunikacji publicznej**. Mimo, iż przez miejscowość przebiega droga wojewódzka DW 538 o znacznym natężeniu ruchu, w Jasiewie brak nawet przystanku autobusowego. Problem stanowi również brak **ścieżki rowerowej lub chodnika**, umożliwiającego bezpieczne dotarcie do szkoły w Słupie. Brak dostępu do Internetu i urządzeń umożliwiających podstawowe czynności cyfrowe (np. drukowanie CV) utrwała wykluczenie cyfrowe wśród części mieszkańców.

W sołectwie Jasiewo w 2015 r. liczba gospodarstw domowych wynosiła 47. **Stopecień zwodociągowania** wynosił **87%** i był **niższy** niż średnia dla gminy (89,7%). Na obszarze do rewitalizacji nie ma sieci kanalizacyjnej i część gospodarstw domowych korzysta ze zbiorników wybieralnych. Jednak 28 nieruchomości posiada przydomowe oczyszczalnie ścieków, co stanowi **59,6%** w ogólnej liczbie gospodarstw domowych, co stanowi wynik **korzystniejszy w odniesieniu do średniej dla gminy**, gdzie przydomowe oczyszczalnie ścieków posiada 28,7% gospodarstw domowych.

Tabela 20. Kluczowe zjawiska negatywne i lokalne potencjały zdiagnozowane w Jasiewie

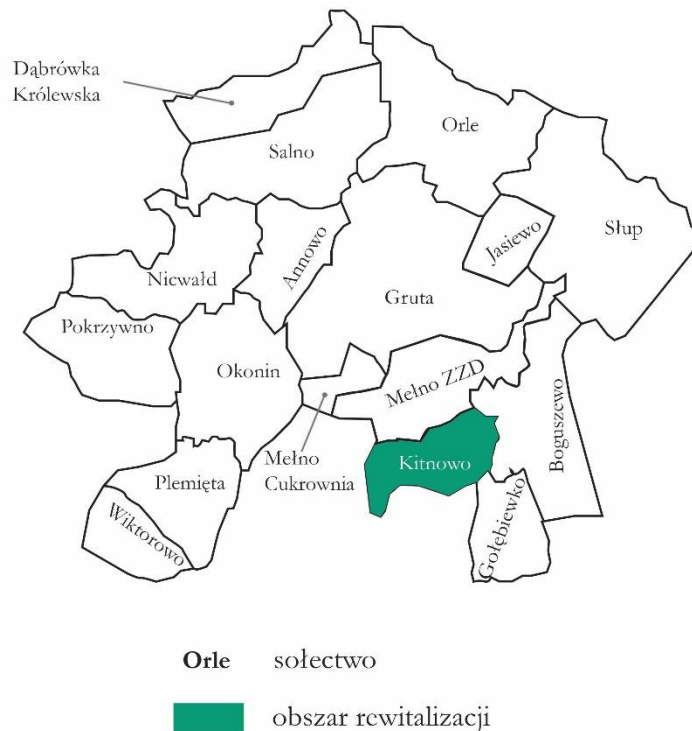
Podobszary rewitalizacji	Zjawiska negatywne	Potencjały
--------------------------	--------------------	------------

<p>Podobszar 2: Jasiewo</p>	<ul style="list-style-type: none"> ▪ Trzykrotnie wyższy niż w średnia dla gminy udział osób bezrobotnych w liczbie osób w wieku produkcyjnym ▪ 75% bezrobotnych jest bez pracy dłużej niż 12 miesięcy ▪ Niski poziom samodzielności ekonomicznej mieszkańców, duży odsetek ludzi uzależnionych od pomocy społecznej ▪ Miejscowość należy do rejonu obsługi szkoły podstawowej i gimnazjum o poziomie kształcenia znacznie niższym niż w województwie ▪ Występowanie głębokich podziałów społecznych ▪ Malejąca liczba podmiotów gospodarczych ▪ Pomieszczenia przyszłej świetlicy wymagają gruntownego remontu, a dojazd do niej jest utrudniony ze względu na fatalny stan drogi gruntowej ▪ Brak chodników i ścieżek rowerowych umożliwiających bezpieczne poruszanie się wzdłuż DW 538 ▪ Brak miejsc do uprawiania sportu i rekreacji, instytucji kultury i placu zabaw. 	<ul style="list-style-type: none"> ▪ Korzystne wskaźniki demograficzne, stosunkowo młode społeczeństwo ▪ Obecność zabytków ▪ Obecność pomników przyrody ▪ Możliwość wykorzystania istniejących pomieszczeń komunalnych (wymagających remontu) na potrzeby miejsca aktywizacji i integracji społecznej ▪ Duży udział gospodarstw domowych posiadających przydomowe oczyszczalnie ścieków
--	--	--

2.4.3. Podobszar 3: Kitnowo

Kitnowo położone jest w południowej części gminy. Powierzchnia sołectwa wynosi 335,9 ha. Historia obszaru sięga czasów średniowiecza, początku XIV wieku.

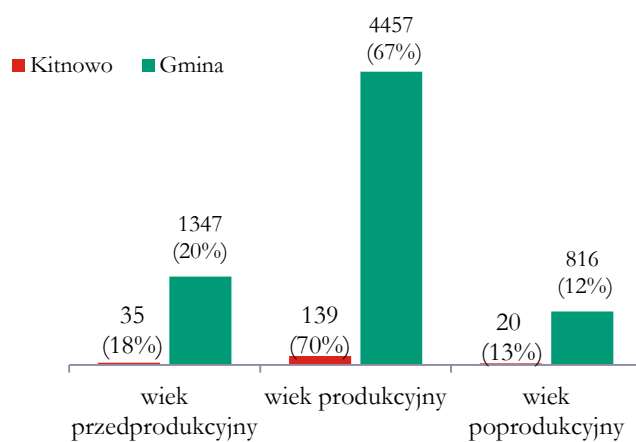
Mapa 7. Sołectwo Kitnowo na tle Gminy Gruta



Źródło: opracowanie własne.

Sytuacja społeczna

Kitnowo zamieszkuje 199 osób, z czego 54 % stanowią mężczyźni.



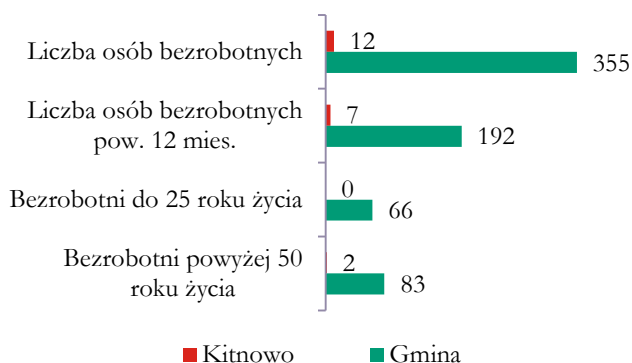
Wykres 10. Struktura wiekowa ludności w Kitnowie

Największy udział w ludności Kitnowa stanowią osoby w wieku produkcyjnym – 69,85% mieszkańców. **Niekorzystnie** kształtuje się **udział osób w wieku poprodukcyjnym** w ludności ogółem na danym obszarze, który wynosi 13% i jest wyższy od wskaźnika dla gminy – 12%. **Korzystny** natomiast jest wskaźnik obciążenia demograficznego w Kitnowie, liczony jako stosunek mieszkańców w wieku nieprodukcyjnym do osób w wieku produkcyjnym, wynoszący 43

i kształtujący się dużo korzystniej niż wskaźnik dla gminy wynoszący-49.

Źródło: Opracowanie własne na podstawie danych z Urzędu Gminy Gruta.

Wykres 11. Liczba bezrobotnych w Kitnowie w 2015 r.



Kitnowo ma w pełni rolniczy charakter, w związku z czym bezrobocie rejestrowane nie jest duże w liczbach bezwzględnych. Jednak ten obszar boryka się z problemem **bezrobocia ukrytego**, co znajduje swoje odbicie w statystykach dotyczących osób korzystających z pomocy społecznej. W 2015 r. w Kitnowie liczba osób bezrobotnych wynosiła 12, z czego 7 było bezrobotnych powyżej 12 miesięcy.

Źródło: Opracowanie własne na podstawie danych z Urzędu Gminy Gruta.

Udział osób bezrobotnych w ludności sołectwa w wieku produkcyjnym kształtował się na poziomie **5%** i był **wyższy** niż wskaźnik dla gminy – 4,6%. **Niekorzystny** był również **udział osób długotrwale bezrobotnych** w ogóle bezrobotnych. Wynosił **58%** i był o 4 p.p. wyższy niż średnia dla gminy.

Tabela 21. Korzystający z pomocy społecznej w Kitnowie w 2015 r.

	Liczba osób w gosp. domowych korzystających ze środowisk. pomocy społ.	Liczba gosp. domowych – stałych beneficjentów środowisk. pomocy społ.	Liczba dzieci do lat 17, na które rodzice otrzymują zasiłek rodzinny
Kitnowo	55	21	14
Gmina	1282	477	503

Poziom samodzielności ekonomicznej mieszkańców w Kitnowie jest bardzo niski. W sołectwie Kitnowo ze świadczeń środowiskowej pomocy społecznej korzysta 55 osób w 21 gospodarstwach domowych.

Odsetek osób korzystających z pomocy społecznej wynosi 27,6% i jest **wyższy** niż wskaźnik dla gminy – 19,4%. **Niekorzystnie** kształtuje się też **udział liczby dzieci do lat 17**, na które rodzice otrzymują zasiłek rodzinny – wyniósł on dla Kitnowa **40%**, dla gminy natomiast kształtował się na poziomie 37,3%.

Źródło: Opracowanie własne na podstawie danych z Urzędu Gminy Gruta.

Poziom bezpieczeństwa w Kitnowie w 2015 r. był **stosunkowo wysoki**. Zannotowano tu jedynie 4 interwencje porządkowe z powodu zakłócania miru domowego oraz porządku

publicznego, co stanowiło 6,5% liczby interwencji w stosunku do liczby gospodarstw domowych w Kitnowie. Jest to o 1,5 p.p. niż średnia dla Gminy Gruta.

Sołectwo Kitnowo należy do rejonu Szkoły Podstawowej w Boguszewie o **wysokim poziomie kształcenia według kryterium szczegółowego**¹³. Średnia wyników ze sprawdzianu szóstoklasisty za ostatnie 3 lata wynosi 66%. Jest to **wynik wyższy niż średnia w województwie** o 4 p.p.

Natomiast **poziom kształcenia w Gimnazjum** w Zespole Szkół w Grucie, omówiony w rozdziale 2.1 *Uproszczona diagnoza Gminy Gruta*, jest **niższy niż wyniki w województwie**¹⁴

Tabela 22. Wyniki egzaminu szóstoklasisty w SP w Boguszewie w latach 2013-2015

Szkoła	2012/2013	2013/2014	2014/2015	Przeciętny wynik z 3 lat
Szkoła Podstawowa w Boguszewie	64%	65%	68%	66%
Województwo kujawsko-pomorskie	59%	63%	64%	62%

Źródło: Opracowanie na podstawie danych Urzędu Gminy Gruta i OKE w Gdańsku.

Ogromny potencjał Kitnowa stanowi aktywność społeczna jego mieszkańców, którzy własnym nakładem wyremontowali pomieszczenie znajdujące się w drewnianym dworze zespołu dworsko- parkowego w Kitnowie. Dzięki temu uzyskano przestrzeń świetlicy, w której organizowane są przez społeczność zajęcia i spotkania dla mieszkańców, niestety tylko w okresie wiosenno-letnim ze względu na zły stan techniczny budynku i brak ogrzewania. Społeczność Kitnowa corocznie organizuje piknik dla mieszkańców całej gminy.

Zdjęcie 5. Wyremontowane przez mieszkańców pomieszczenie świetlicy i zaproszenie na piknik w Kitnowie



Fot.: J. Wojciechowska

¹³ Przeciętny wynik sprawdzianu szóstoklasistów w danej szkole za ostatnie 3 lata jest niższy od przeciętnego wyniku w województwie.

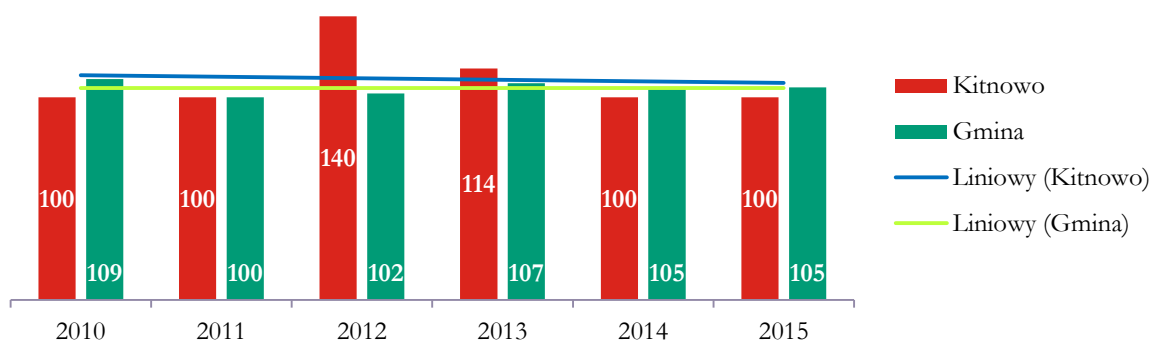
¹⁴ Przeciętny wynik egzaminu gimnazjalnego w danej szkole za ostatnie 3 lata jest niższy od przeciętnego wyniku w województwie

Aktywność społeczności i wysoki stopień integracji mieszkańców Kitnowa może być inspiracją dla innych społeczności Gminy Gruta, zwłaszcza tych pozbawionych własnych miejsc spotkań lub wykazujących bierność. Dlatego też istnieje potrzeba utworzenia **Centrum Aktywności Lokalnej** w Kitnowie jako ośrodka umożliwiającego aktywizację zawodową i społeczną nie tylko mieszkańców obszaru rewitalizacji, ale również mieszkańców obszarów sąsiednich, m.in. obszaru rewitalizacji w sołectwie Melno ZZD, w którym brak infrastruktury społecznej.

Sfera gospodarcza

Na koniec 2015 r. w rejestrze REGON znajdowało się 8 podmiotów gospodarczych z obszaru sołectwa, z czego 5 wpisanych do Centralnej Ewidencji i Informacji o Działalności Gospodarczej (CEIDG) jest aktywnych. W Krajowym Rejestrze Sądowym nie ma podmiotów z obszaru sołectwa Kitnowo. Na obszarze sołectwa Dąbrówka Królewska w latach 2009-2015¹⁵ **dynamika zmiany liczby podmiotów gospodarczych** na obszarze sołectwa, analogicznie do trendu w Gminie Gruta, **wykazuje stagnację**.

Wykres 12. Dynamika zmiany liczby podmiotów gospodarczych w Kitnowie w latach 2009-2015 (%) oraz linie trendu



Źródło: opracowanie własne na podstawie danych GUS.

Sfera środowiskowa

Na terenie sołectwa Kitnowo nie występują obszary chronione ani inne formy ochrony przyrody.

Na obszarze rewitalizacji **nie występują zagrożenia związane z przekroczeniem standardów jakości środowiska**, obecnością odpadów stwarzających zagrożenie dla życia i zdrowia ludzi bądź stanem środowiska. Na tym obszarze nie występują większe źródła zanieczyszczeń powietrza. Największe zanieczyszczenia związane są z energetycznym spalaniem węgla, zwłaszcza w sezonie grzewczym. Największy wzrost stężeń występuje w miejscach największej koncentracji źródeł niskiej emisji (tereny zwartej zabudowy).

Infrastruktura przestrzenno-funkcjonalna i techniczna w sołectwie

¹⁵ Dane dla miejscowości statystycznych dostępne są w GUS od 2009 r.

Na obszarze Kitnowa znajduje się zespół dworsko-parkowy, w którym park, na mocy decyzji Wojewódzkiego Konserwatora Zabytków z 08.07.1997 r. o numerze A/55, został wpisany do rejestru zabytków. Zabytkowy drewniany dwór jest natomiast wpisany do gminnej ewidencji zabytków.

Zdjęcie 6. Budynek świetlicy w Kitnowie



Fot.: J. Wojciechowska

W jednym z pomieszczeń zabytkowego budynku znajduje się **świetlica wiejska, wyremontowana własnym nakładem przez społeczność Kitnowa**. Jednak aby pomieszczenia mogły spełniać funkcje planowanego Centrum Aktywności Lokalnej, potrzebny jest remont wnętrza świetlicy oraz części wspólnych budynku. W chwili obecnej użytkowanie świetlicy jest możliwe jedynie w miesiącach ciepłych, ze względu m.in. na brak ogrzewania, dach oraz podłogi wymagające modernizacji.

Poza świetlicą wiejską o ograniczonej z przyczyn technicznych funkcjonalności, w sołectwie brak innych obiektów pomagających w dalszej aktywizacji społeczności, również kulturalnej, rekreacyjnej czy sportowej. Nie ma również placu zabaw, gdzie czas mogliby spędzać najmłodsi mieszkańcy.

W 2015 r. w sołectwie Kitnowo liczba gospodarstw domowych wynosiła 62. Sołectwo jest w **maksymalnym stopniu zwodociągowane** (100%). Na terenie sołectwa brak kanalizacji, ale aż 39 nieruchomości posiada **przydomowe oczyszczalnie ścieków**, co stanowi 62,9% w ogólnej liczbie gospodarstw domowych. Jest to wynik korzystny w odniesieniu do średniej dla gminy, gdzie przydomowe oczyszczalnie ścieków posiada 28,7% gospodarstw domowych.

Tabela 23. Kluczowe zjawiska negatywne i lokalne potencjały zdiagnozowane w Kitnowie

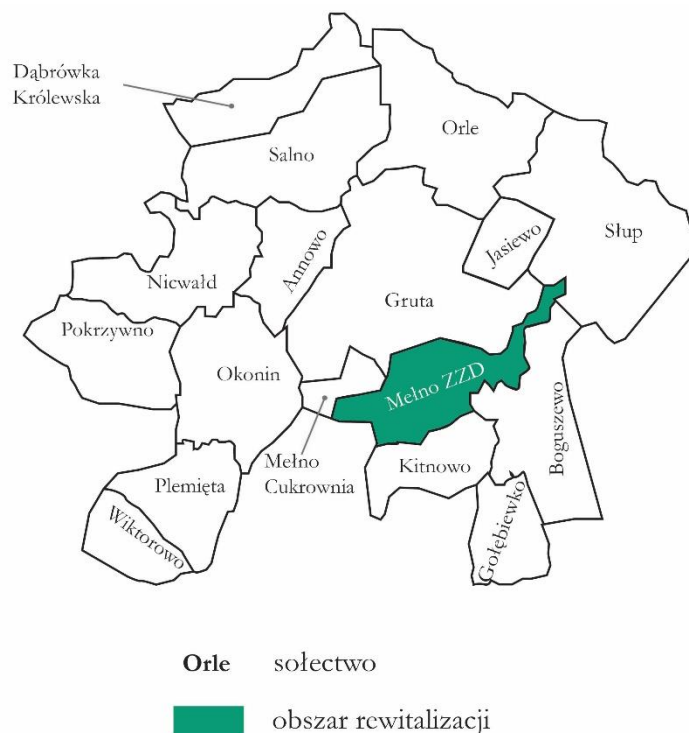
Podobszar rewitalizacji	Zjawiska negatywne	Potencjały
Podobszar 3: Kitnowo	<ul style="list-style-type: none"> ▪ Wyższy niż w średnia dla gminy odsetek osób w wieku poprodukcyjnym ▪ Wysokie bezrobocie ukryte, znajdujące swoje odbicie w statystykach dotyczących korzystania z pomocy społecznej (Kitnowo ma czwarty najniższy 	<ul style="list-style-type: none"> ▪ Wysoki poziom aktywności społecznej mieszkańców ▪ Korzystny wskaźnik obciążenia demograficznego ▪ Wysokie zwodociągowanie sołectwa i duży udział przydomowych oczyszczalni ścieków

	<p>wskaźnik w gminie, obok pozostałych trzech podobszarów rewitalizacji)</p> <ul style="list-style-type: none">▪ Bardzo wysoki udział dzieci do lat 17, na które rodzice otrzymują zasiłek rodzinny w ogólnej liczbie dzieci w tym wieku▪ Brak obiektów przestrzenno-funkcjonalnych umożliwiających aktywizację mieszkańców, innych niż świetlica: sportowych, rekreacyjnych i innych▪ Stagnacja w sferze gospodarczej▪ Kitnowo należy do rejonu gimnazjum o niskim poziomie kształcenia	<ul style="list-style-type: none">▪ Miejscowość należy do rejonu obsługi szkoły podstawowej o wysokim poziomie kształcenia
--	---	--

2.4.4. Podobszar 4: Mełno ZZZ

Sołectwo Mełno ZZZ, położone wzdłuż drogi powiatowej 1402C, powstało z podziału sołectwa i miejscowości Mełno oraz części miejscowości Gruta na dwa obszary. Drugim sołectwem powstałym z podziału jest Mełno Cukrownia, położone przy drodze wojewódzkiej DW 538. Nazwa sołectwa pochodzi od Zootechnicznego Zakładu Doświadczalnego w Krakowie, oddział w Melnie, który od 1950 roku do chwili obecnej zajmuje budynek zabytkowego pałacu i parku. Mełno ZZZ znajduje się we wschodniej części podzielonego obszaru, na południe od siedziby gminy – Gruty. Powierzchnia sołectwa wynosi 846,3 ha.

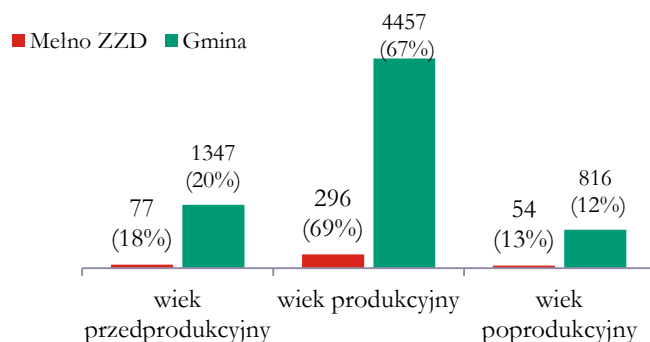
Mapa 8. Sołectwo Mełno ZZZ na tle Gminy Gruta



Źródło: opracowanie własne.

Mełno ZZZ zamieszkuje 427 osób, z czego 52% stanowią kobiety.

Wykres 13. Struktura wiekowa ludności w Mełnie ZZZ



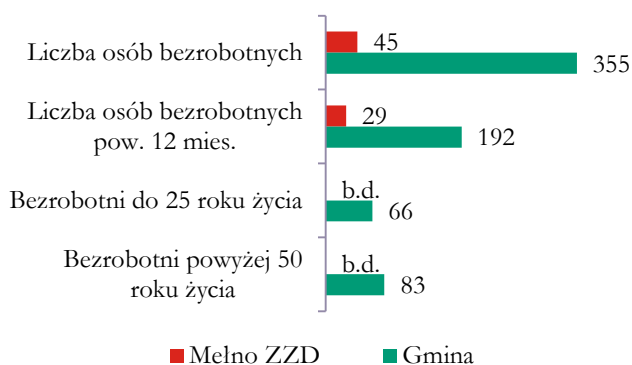
Największy udział w ludności sołectwa mają osoby w wieku produkcyjnym – 69,3% mieszkańców. **Udział osób w wieku poprodukcyjnym wynosi 13% i jest wyższy od średniej dla gminy – 12%.** Korzystny jest wskaźnik obciążenia demograficznego w Mełnie ZZZ, liczony jako stosunek mieszkańców w wieku nieprodukcyjnym do osób w wieku produkcyjnym. Wynosi on 44 i również **kształtuje się korzystniej niż wskaźnik**

dla gminy – 49.

Źródło: Opracowanie własne na podstawie danych Urzędu Gminy Gruta.

Rynek pracy w sołectwie Melnie ZZZ był mocno powiązany z Zootechnicznym Zakładem Doświadczalnym. Od lat 50-tych był to zakład państwowy, który w 2004 r. przekształcił się w spółkę z ograniczoną odpowiedzialnością. Nastąpiła również duża redukcja zatrudnienia, która spowodowała wzrost bezrobocia na terenie miejscowości. Wiele z tych osób, które straciły pracę nie znalazło innego zatrudnienia.

Wykres 14. Liczba bezrobotnych w Melnie ZZZ w 2015 r.



Dlatego też udział osób bezrobotnych względem osób w wieku produkcyjnym jest **bardzo niekorzystny**. Wynosi on 9,8% i jest trzecim najgorszym wynikiem w gminie (wynik 4,6%), zaraz po Jasiewie i Dąbrówce Królewskiej. **Udział osób bezrobotnych długotrwale** względem ogółu bezrobotnych również jest wysoki i wynosi 64% wobec 54% w gminie

Źródło: Opracowanie własne na podstawie danych z Urzędu Gminy Gruta.

Tabela 24. Korzystający z pomocy społecznej w Melnie ZZZ w 2015 r.

	Liczba osób w gosp. domowych korzystających ze środowisk. pomocy społ.	Liczba gosp. domowych – stałych beneficjentów środowisk. pomocy społ.	Liczba dzieci do lat 17, na które rodzice otrzymują zasiłek rodzinny
Melno ZZZ	101	52	34
Gmina	1282	477	503

Poziom ekonomicznej samodzielności mieszkańców w Melnie ZZZ jest niski. W sołectwie ze świadczeń środowiskowej pomocy społecznej korzysta 101 osób w 52 gospodarstwach domowych. **Odsetek osób korzystających z pomocy społecznej w ludności ogółem wynosi 23,7% i jest wyższy niż wskaźnik dla gminy – 19,4%.** **Niekorzystnie** kształtuje się też **udział liczby dzieci do lat 17, na które rodzice otrzymują zasiłek rodzinny – wyniósł on dla Melna ZZZ 44,2%, dla gminy natomiast kształtował się na poziomie 37,3% (czwarty najgorszy wynik w gminie).**

Źródło: Opracowanie własne na podstawie danych z Urzędu Gminy Gruta.

W sołectwie Melno ZZZ w 2015 r. **poziom bezpieczeństwa był nieco niższy, niż średnia dla gminy.** Zanotowano tu 12 interwencji porządkowych z powodu zakłócania miru

domowego oraz porządku publicznego, co stanowiło 9,8% względem liczby gospodarstw domowych. W przypadku gminy udział ten wyniósł 8,4%.

Sołectwo Melno ZZD, podobnie jak Kitnowo, należy do rejonu Szkoły Podstawowej w Boguszewie o **wysokim poziomie kształcenia według kryterium szczegółowego**¹⁶. Średnia wyników ze sprawdzianu szóstoklasisty za ostatnie 3 lata wynosiła 66%. Jest to **wynik wyższy** niż średnia w województwie o 4 p.p.

Natomiast **poziom kształcenia w Gimnazjum** w Zespole Szkół w Grucie, omówiony w rozdziale 2.1 *Uproszczona diagnoza Gminy Gruta*, jest **niższy niż wyniki w województwie**¹⁷

W Melnie od 2014 r. działa Stowarzyszenie Mieszkańców Melna „Integracja”, którego Prezesem Zarządu jest pani sołtys Melna ZZD. Stowarzyszenie ma za zadanie m.in.: aktywizowanie mieszkańców do działań na rzecz rozwoju środowiska wiejskiego, działanie na rzecz rozwoju różnych form przedsiębiorczości, podnoszenie poziomu zawodowego i kulturalnego mieszkańców wsi, reprezentowanie zbiorowych interesów rodzin zamieszkujących wieś wobec władz organów samorządowych i innych instytucji oraz współpraca z tymi organizacjami, wyrównywanie szans edukacyjnych dzieci, młodzieży i dorosłych, upowszechnianie i ochrona praw kobiet oraz działalności na rzecz rodzin¹⁸. Jednak obecnie społeczeństwo sołectwa jest, z wyjątkiem kilku osób, w większości bierne i nie wykazuje dotychczas większej inicjatywy i aktywności w organizowanych przez Stowarzyszenie przedsięwzięciach społecznych skierowanych do lokalnej społeczności. Konieczne są więc działania integrujące społeczność i pomagające mieszkańcom wyjść ze stanu bierności i zniechęcenia. Pomoże to również zmienić niekorzystną opinię o społeczności lokalnej, rozpowszechnionej wśród części mieszkańców Gminy Gruta.

Sfera gospodarcza

Na koniec 2015 r. w rejestrze REGON znajdowało się 85 podmiotów gospodarczych z obszaru Melna, z czego 29 wpisanych do Centralnej Ewidencji i Informacji o Działalności Gospodarczej (CEIDG) jest aktywnych. W Krajowym Rejestrze Sądowym znajduje się 6 podmiotów gospodarczych z Melna. Na obszarze sołectwa Dąbrówka Królewska w latach 2009-2015¹⁹ **dynamika zmiany liczby podmiotów gospodarczych** na obszarze sołectwa, w porównaniu do trendu w Gminie Gruta, **wykazuje regres**.

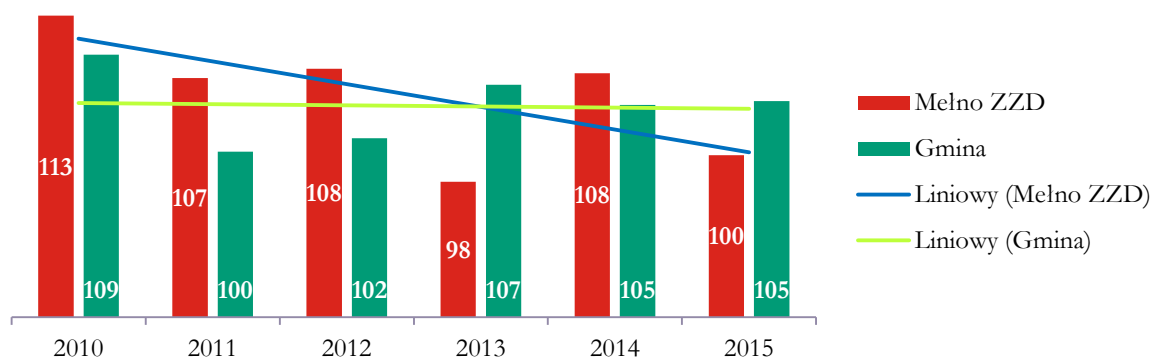
¹⁶ Przeciętny wynik sprawdzianu szóstoklasistów w danej szkole za ostatnie 3 lata jest niższy od przeciętnego wyniku w województwie.

¹⁷ Przeciętny wynik egzaminu gimnazjalnego w danej szkole za ostatnie 3 lata jest niższy od przeciętnego wyniku w województwie

¹⁸ mojepanstwo.pl

¹⁹ Dane dla miejscowości statystycznych dostępne są w GUS od 2009 r.

Wykres 15. Dynamika zmiany liczby podmiotów gospodarczych w Melnie* w latach 2009-2015 (%) wraz liniami trendu



*W danych GUS brak podziału na Melno ZZZ i Melno Cukrownię, dlatego przyjęto dane dla całej miejscowości Melno.

Źródło: opracowanie własne na podstawie danych GUS.

Sfera środowiskowa

Na terenie Melna znajduje się zespół pałacowo parkowy, którego obiekty zostały wpisane do rejestru zabytków na mocy decyzji z dnia 05.07.2001 (nr rejestru A/36) – pałac oraz 16.02.1987 (nr rejestru A/631) – park. Ochronie konserwatorskiej podlegają również zabudowania gospodarcze zespołu oraz nieczynny cmentarz rodzinny w parku pałacowym.

W parku zespołu pałacowo-parkowego na działce nr 101/7, znajdują się chronione skupiska drzew:

- objęte ochroną w 1954 r.: dąb szypulkowy i 4 buki pospolite,
- objęte ochroną w 1998 r.: limba, 2 świerki pospolite, 2 buki pospolite z bluszczem, buk pospolity, 2 buki pospolite, 14 dębów szypulkowych, glóg jednoszyjkowy, jesion wyniosły, klon zwyczajny, 2 lipy drobnolistne, choinka kanadyjska, 3 cyprysniki błotne, jodła kaukaska, 2 sosny wejmutki, robinia akacjowa, 2 orzechy czarne.

Jednak ze względu na fakt, że obszarem parku zarządza Zootechniczny Zakład Doświadczalny Sp. z o.o., Gmina Gruta nie zamierza na terenie parku realizować przedsięwzięć mogących znacząco oddziaływać na środowisko.

Na obszarze rewitalizacji **nie występują zagrożenia związane z przekroczeniem standardów jakości środowiska**, obecnością odpadów stwarzających zagrożenie dla życia i zdrowia ludzi bądź stanem środowiska. Na tym obszarze nie występują większe źródła zanieczyszczeń powietrza. Największe zanieczyszczenia związane są z energetycznym spalaniem węgla, zwłaszcza w sezonie grzewczym. Największy wzrost stężeń występuje w miejscach największej koncentracji źródeł niskiej emisji (tereny zwartej zabudowy).

Infrastruktura przestrzenno-funkcjonalna i techniczna w Melnie ZZZ

W Melnie ZZZ z zakresu infrastruktury przestrzenno-funkcjonalnej znajduje się otwarty w czerwcu 2014 r. plac zabaw, stanowiący miejsce rekreacji dla najmłodszych. Na terenie sołectwa istnieje również stare trawiaste boisko do piłki nożnej. Brakuje natomiast obiektów infrastruktury społecznej typu świetlica, miejsca rekreacji, miejsca spotkań, co silnie akcentowali uczestnicy **spotkania konsultacyjnego**, które odbyło się w świetlicy w Kitnowie w dniu 7 czerwca 2016 r. Obecnie, ze względu na brak obiektów i gruntów gminnych możliwych do zaadaptowania tego typu infrastrukturę, przewidziano możliwość objęcia mieszkańców Melna ZZZ działaniami planowanego do utworzenia Centrum Aktywności Lokalnej w Kitnowie.

Zdjęcie 7. Plac zabaw w Melnie ZZZ



Źródło: www.gruta.pl

Przeszkodą w korzystaniu przez mieszkańców Melna ZZZ ze świetlicy w Kitnowie jest obecnie zły stan drogi łączącej najkrótszą trasą obie miejscowości (nr działki 85/5, 85/2 – obręb Kitnowo, działka nr 96/1 obręb Melno, łączna długość 860 m).

W sołectwie Melno ZZZ w 2015 r. liczba gospodarstw domowych wynosiła 123. Sołectwo jest w 84,6% zwodociągowane. Na terenie sołectwa istnieje sieć kanalizacyjna (137 przyłączy), brak natomiast przydomowych oczyszczalni ścieków.

Tabela 25. Kluczowe zjawiska negatywne i lokalne potencjały zdiagnozowane w Melnie ZZZ

Podobszary rewitalizacji	Zjawiska negatywne	Potencjały
Podobszar 4: Melno ZZZ	<ul style="list-style-type: none"> ▪ W Melnie ZZZ występuje wyższy średnia dla gminy udział osób w wieku poprodukcyjnym ▪ Sołectwo wykazuje się trzecim najgorszym wynikiem w gminie pod względem udziału osób bezrobotnych względem osób w wieku produkcyjnym ▪ Dużo wyższy niż w gminie odsetek osób długotrwale bezrobotnych ▪ Wysoki poziom ubóstwa ▪ Niski poziom nauczania na poziomie gimnazjalnym 	<ul style="list-style-type: none"> ▪ Działalność lokalnego Stowarzyszenia Mieszkańców Melna „Integracja” ▪ Dobrze zachowany zespół pałacowo-parkowy, stanowiący lokalną atrakcję turystyczną ▪ Korzystny wskaźnik obciążenia demograficznego ▪ Miejscowość należy do rejonu obsługi szkoły podstawowej o wysokim poziomie kształcenia ▪ Nowy plac zabaw dla dzieci

	<ul style="list-style-type: none">▪ Duża bierność i wysoki poziom zniechęcenia społeczności lokalnej▪ Niekorzystna opinia o mieszkańcach Melna ZZD wśród części mieszkańców Gminy Gruta.▪ Brak na terenie sołectwa terenów/obiektów będących własnością Gminy, na których mogłyby powstać obiekty służące integracji i aktywizacji mieszkańców	
--	--	--

Rozdział 3.

Planowanie strategiczne

3.1. Wizja odnowy obszaru rewitalizacji

3.2. Cele rewitalizacji i kierunki działań

3.3. Lista przedsięwzięć rewitalizacyjnych

3.4. Mechanizmy zapewnienia komplementarności między poszczególnymi projektami/przedsięwzięciami rewitalizacyjnymi oraz pomiędzy działaniami różnych podmiotów i funduszy na obszarze objętym programem rewitalizacji

3.5. Mechanizmy włączenia interesariuszy w proces rewitalizacji

3.6. Szacunkowe ramy finansowe w odniesieniu do głównych i uzupełniających projektów/przedsięwzięć rewitalizacyjnych

3.7. System zarządzania realizacją programu rewitalizacji

3.8. System monitoringu, oceny skuteczności działań i system wprowadzania zmian

3.9. Wykaz niezbędnych zmian, ocen i opinii

3.9. Wykaz niezbędnych zmian, ocen i opinii

3.1. Wizja odnowy obszaru rewitalizacji

Pierwszym krokiem na drodze do opracowania programu rewitalizacji w Gminie Gruta było przeprowadzenie pełnej diagnozy problemów, z jakimi borykają się mieszkańcy gminy oraz wykorzystanie wyników badań ankietowych przeprowadzonych w 2015 r. w celu poznania opinii i mieszkańców Gminy Gruta w sprawie inicjatyw społecznych przeprowadzanych na terenie gminy. Ważnym etapem w tym procesie było również poznanie oczekiwań społeczeństwa wobec zamierzonej rewitalizacji danego obszaru – dotyczy to zarówno mieszkańców i użytkowników obszaru rewitalizacji, jak i wszystkich, na których będą mieć wpływ podjęte działania rewitalizacyjne.

Badanie ankietowe przeprowadzone w 2015 r. pokazało, że najczęściej inicjatyw społecznych przeprowadzanych na terenie gminy jest realizowanych w zakresie: kultury i sztuki, kultury fizycznej i turystyki oraz nauki i wychowania. Ankietowani chcieliby aby wszystkie wymienione grupy działań były realizowane na ich terenie. Na podstawie dotychczasowej praktyki można wnosić, że ankietowani nie widzieli różnicy między pracami społecznie użytecznymi, a realizacją zadań publicznych np. przez organizacje pozarządowe w ramach otwartych konkursów ofert, powierzenia zadania publicznego przez gminę organizacji pozarządowej lub realizacji projektów unijnych.

Najbardziej **oczekiwanymi efektami procesu rewitalizacji** według mieszkańców Gminy Gruta jest **aktywizacja i integracja społeczności lokalnej** poprzez zróżnicowane działania mające na celu przede wszystkim aktywizację społeczną i zawodową oraz integrację wszystkich grup wiekowych. Osiągnięcie tego celu mieszkańcy widzą przede wszystkim w wyniku **działań aktywizacyjnych i edukacyjnych** z zakresu np. kursów prawa jazdy dla mieszkańców, które umożliwią im zwiększoną mobilność oraz innych zajęć ułatwiających aktywizację zawodową. Innym wskazaniem było **zmniejszenie stopnia wykluczenia cyfrowego, podniesienie świadomości mieszkańców dotyczącej zdrowego stylu życia oraz rozwijanie pasji i zainteresowań poprzez działalność lokalnych klubów** (np. wędkarski, brydżowy). Istotne dla mieszkańców jest również **wyrównanie poziomu edukacyjnego dzieci i rozwinięcie ich umiejętności społecznych** (zajęcia integrujące), sportowych czy językowych. W celu ułatwienia podejmowania pracy przez mieszkańców należałoby z jednej strony wzmocnić **wsparcie dla przedsiębiorców**, zarówno dużych inwestorów, jak i osób fizycznych podejmujących pozarolniczą działalność gospodarczą, a z drugiej ulepszyć strukturę komunikacyjną poprzez **polepszenie jakości dróg oraz zwiększenie mobilności komunikacyjnej mieszkańców** w celu ułatwienia im dotarcia do szkół średnich oraz zakładów pracy m.in. w Grudziądzu, a także umożliwić dojazd do obiektów, w których odbywać się będą zajęcia integrujące i aktywizujące mieszkańców.

Aby ułatwić i umożliwić aktywizację i integrację społeczności lokalnej konieczne będzie **odnowienie, modernizacja oraz stworzenie infrastruktury społecznej i technicznej na potrzeby m.in. planowanych Centrów Aktywności Lokalnej** (w Kitnowie, Jasiewie

i Dąbrówce Królewskiej) w postaci stworzenia obiektów infrastruktury kulturowej (świetlice wiejskie) oraz sportowej i rekreacyjnej (boiska, siłownie zewnętrzne, place zabaw dla dzieci).

Diagnoza natomiast wskazała, że **najważniejszym**, chociaż nie jedynym, **problemem społecznym** na czterech wyznaczonych obszarach rewitalizacji jest **poziom ubóstwa i wykluczenia społecznego**, wyrażający się dużym udziałem osób niesamodzielnych ekonomicznie i wymagających z tego powodu wsparcia pomocy społecznej w ludności ogółem na tym obszarze. **Dąbrówka Królewska, Jasiewo, Kitnowo i Mełno ZZD** to cztery obszary, na których **udział osób korzystających z pomocy społecznej jest najwyższy w gminie**.

Na tej podstawie zdefiniowana została **wizja odnowy obszaru wymagającego rewitalizacji**, czyli obszaru czterech sołectw: Dąbrówka Królewska, Jasiewo, Kitnowo, Mełno ZZD, obejmująca okres do 2023 r. i odnosząca się do wszystkich sfer, w których zdiagnozowano problemy.

Dzięki realizacji zaplanowanych w Lokalnym Programie Rewitalizacji działań poprawi się poziom i jakość życia mieszkańców Jasiewa, Dąbrówki Królewskiej, Kitnowa i Mełna ZZD. W zmodernizowanych budynkach w Kitnowie, Jasiewie i Dąbrówce Królewskiej powstaną Centra Aktywności Lokalnej (CAL), służące zarówno integracji mieszkańców sołectwa, jak i ich aktywizacji społecznej i zawodowej. Poprawi się dojazd do obiektów tak, aby mieszkańcy Jasiewa, Kitnowa, a zwłaszcza Mełna ZZD mogli w pełni korzystać z ich oferty.

Osoby zagrożone ubóstwem lub wykluczeniem społecznym, znajdujące się w szczególnie trudnej sytuacji na rynku pracy, w wyniku prowadzonych w CAL działań aktywizacji edukacyjnej, społecznej i zawodowej, zdobędą doświadczenie zawodowe i podstawowe umiejętności praktyczne, podniosą swoje kwalifikacje zawodowe i umiejętność poruszania się po rynku pracy oraz podniosą poziom wykształcenia, co ograniczy wykluczenie społeczne i zwiększy samodzielność finansową gospodarstw domowych.

Odnowione świetlice w Jasiewie i Kitnowie oraz świetlica utworzona w Dąbrówce Królewskiej staną się lokalnymi centrami aktywności, oferującymi szeroką ofertę zajęć kulturalnych, sportowych i edukacyjnych dla wszystkich grup wiekowych, a także wsparcie dla osób potrzebujących w zakresie porad psychologa, prawnika czy spotkań integracyjnych dla seniorów. Społeczności lokalne zintegrują się w większym stopniu dzięki możliwości atrakcyjnych spotkań mieszkańców i wspólnym działaniom na rzecz społeczności.

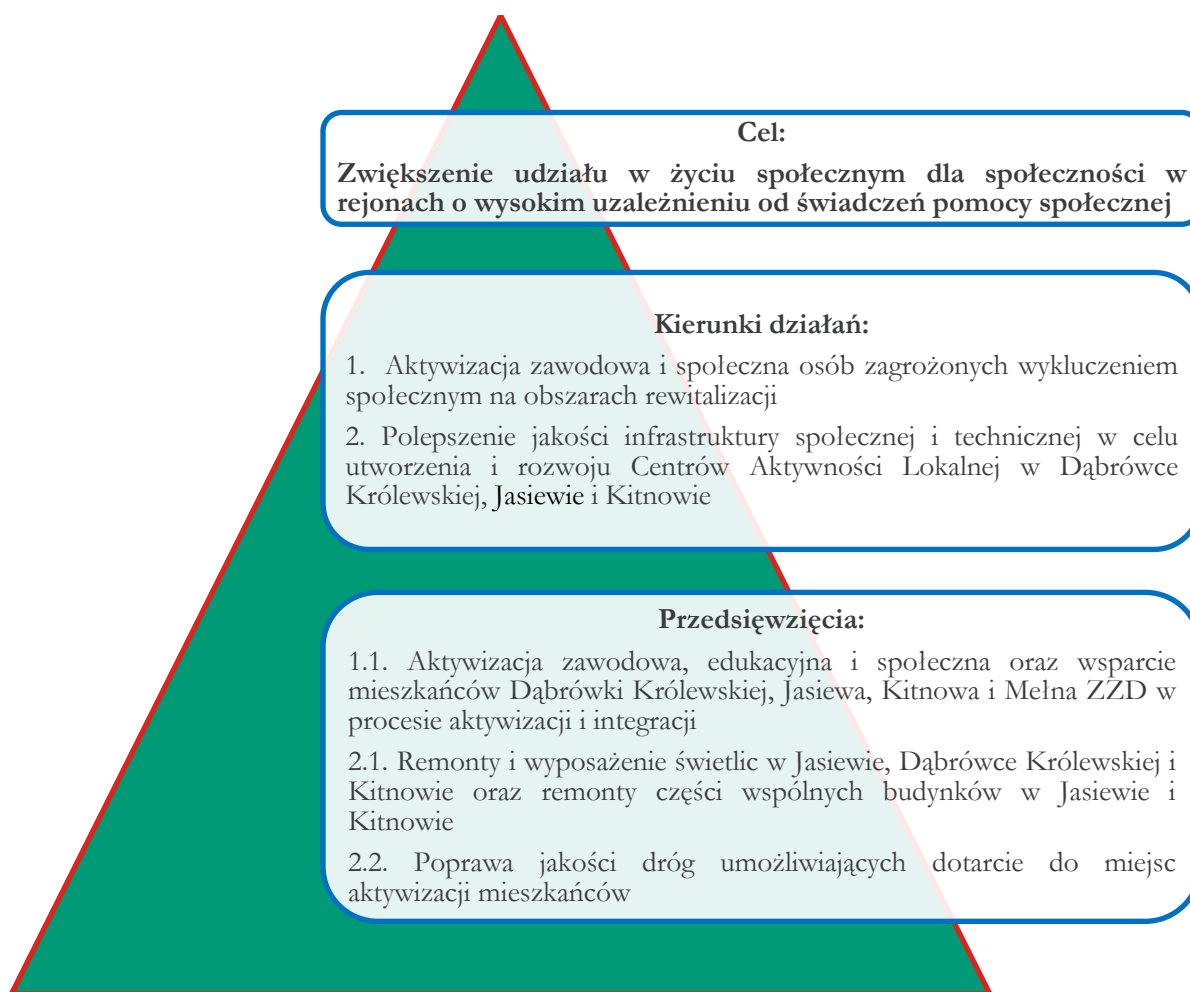
Poprawa jakości życia i aktywizacja społeczna mieszkańców obszarów zdegradowanych dzięki działaniom Centrów Aktywności Lokalnej wpłyną pozytywnie na możliwości rozwoju gospodarczego obszarów rewitalizowanych.

Wizję tę pozwolą zrealizować wyznaczone w rozdziale 3.2. *cele i kierunki działań*.

3.2. Cele rewitalizacji i kierunki działań

W odpowiedzi na problemy zidentyfikowane na etapie diagnozy i konsultacji społecznych, wyznaczono odpowiadające im cele rewitalizacji odnoszące się przede wszystkim do sfery społecznej oraz przestrzenno-funkcjonalnej. Poniżej sformułowane cele są pochodną wizji określającej stan końcowy procesu rewitalizacji w roku 2023 i są ukierunkowane na osiąganie efektów procesów rewitalizacji w województwie kujawsko-pomorskim.

Schemat 4. Cel rewitalizacji, kierunki działań i przedsięwzięcia



Źródło: *Opracowanie własne*

Powyższy cel został opisany skwantyfikowanymi wskaźnikami, z określonymi wartościami bazowymi i docelowymi planowanymi do osiągnięcia w 2023 r. Planowane wartości poszczególnych wskaźników do osiągnięcia przedstawia poniższa tabela.

Tabela 26. Wskaźniki dla celów rewitalizacji

Nazwa wskaźnika	Rok bazowy	Rok docelowy
Jasiewo		
Stosunek osób bezrobotnych pozostających bez pracy 12 miesięcy i dłużej względem ludności w wieku produkcyjnym na danym obszarze	15,6%	8,1%
Udział osób w gospodarstwach domowych korzystających ze środowiskowej pomocy społecznej w ludności ogółem na danym obszarze	28,1%	19,1%
Udział dzieci do lat 17, na które rodzice otrzymują zasiłek rodzinny w ogólnej liczbie dzieci w tym wieku na danym obszarze	47,7%	34,09%
Dynamika liczby podmiotów gospodarczych na danym obszarze	Regres	Wzrost
Liczba wspartych obiektów infrastruktury zlokalizowanych na rewitalizowanych obszarach	0	1
Powierzchnia obszarów objętych rewitalizacją	0	0,42 ha
Długość przebudowanych dróg gminnych	0	300 m
Liczba osób korzystających ze zrewitalizowanych obszarów	0	150
Melno ZZD		
Stosunek osób bezrobotnych pozostających bez pracy 12 miesięcy i dłużej względem ludności w wieku produkcyjnym na danym obszarze	9,8%	6,8%
Udział osób w gospodarstwach domowych korzystających ze środowiskowej pomocy społecznej w ludności ogółem na danym obszarze	23,7%	19,4%
Udział dzieci do lat 17, na które rodzice otrzymują zasiłek rodzinny w ogólnej liczbie dzieci w tym wieku na danym obszarze	44,2%	36,36%
Dynamika liczby podmiotów gospodarczych na danym obszarze	Regres	Wzrost

Kitnowo		
Stosunek osób bezrobotnych pozostających bez pracy 12 miesięcy i dłużej względem ludności w wieku produkcyjnym na danym obszarze	5%	3,6%
Udział osób w gospodarstwach domowych korzystających ze środowiskowej pomocy społecznej w ludności ogółem na danym obszarze	27,6%	18,6%
Udział dzieci do lat 17, na które rodzice otrzymują zasiłek rodzinny w ogólnej liczbie dzieci w tym wieku na danym obszarze	40,0%	31,43%
Dynamika liczby podmiotów gospodarczych na danym obszarze	Stagnacja	Wzrost
Liczba wspartych obiektów infrastruktury zlokalizowanych na rewitalizowanych obszarach	0	1
Powierzchnia obszarów objętych rewitalizacją	0	3,22 ha
Długość przebudowanych dróg gminnych	0	620 m
Liczba osób korzystających ze zrewitalizowanych obszarów	0	150
Dąbrówka Królewska		
Stosunek osób bezrobotnych pozostających bez pracy 12 miesięcy i dłużej względem ludności w wieku produkcyjnym na danym obszarze	11,9%	5,9%
Udział osób w gospodarstwach domowych korzystających ze środowiskowej pomocy społecznej w ludności ogółem na danym obszarze	39,1%	22,8%
Dynamika liczby podmiotów gospodarczych na danym obszarze	Stagnacja	Wzrost
Liczba wspartych obiektów infrastruktury zlokalizowanych na rewitalizowanych obszarach	0	1
Powierzchnia obszarów objętych rewitalizacją	0	0,1547 ha
Liczba osób korzystających ze zrewitalizowanych obszarów	0	500

Źródło: Opracowanie własne na podstawie fiszek projektowych

3.3. Lista przedsięwzięć rewitalizacyjnych

Dla zapewnienia osiągnięcia wyznaczonych celów oraz wyprowadzenia obszarów rewitalizowanych ze stanu kryzysowego, a także zrealizowania wytyczonych kierunków działań niezbędne jest wskazanie głównych i uzupełniających przedsięwzięć rewitalizacyjnych.

Na przedsięwzięcie rewitalizacyjne składa się projekt lub grupa projektów i innych działań w szczególności o charakterze społecznym, gospodarczym, urbanistycznym, budowlanym, środowiskowym, konserwatorskim, edukacyjnym, naukowym, zdrowotnym lub kulturalnym, wynikających z programu rewitalizacji i logicznie powiązanych z treścią oraz celami programu.

W poniższej tabeli wskazano kluczowe dla procesu rewitalizacji przedsięwzięcia oraz projekty rewitalizacyjne nastawione na rozwiązywanie zdiagnozowanych problemów. Natomiast kolejna tabela (28) zawiera zbiorczy opis tzw. uzupełniających przedsięwzięć rewitalizacyjnych, których realizacja również pośrednio przyczyni się do osiągnięcia założonych efektów rewitalizacji.

Tabela 27. Główne projekty/przedsięwzięcia rewitalizacyjne

Obszar rewitalizacji ²⁰	Przedsięwzięcie	Projekt (nr, nazwa)	Typ projektu ²¹	Opis projektu					
				Podmiot realizujący projekt	Zakres realizowanych zadań	Lokalizacja	Szacowana wartość projektu (zł)	Prognozowane rezultaty	Sposób oceny i zmierzenia rezultatów w odniesieniu do celów rewitalizacji
CEL REWITALIZACJI: Zwiększenie udziału w życiu społecznym dla społeczności w rejonach o wysokim uzależnieniu od świadczeń pomocy społecznej									
Kierunek działań: Aktywizacja zawodowa i społeczna osób zagrożonych wykluczeniem społecznym w na obszarach rewitalizacji									
1, 2, 3, 4	Aktywizacja zawodowa, edukacyjna i społeczna oraz wsparcie	1. Aktywizacja zawodowa i społeczna osób zagrożonych wykluczeniem społecznym	S	Gmina Gruta PUP Grudziądz,	Celem głównym projektu jest zapobieganie wykluczeniu społecznemu i ubóstwu poprzez integrację społeczno-zawodową 25 osób wraz z otoczeniem (100 osób) z g. Gruta w okresie IX.2017-IX.2018. Projekt zakłada kompleksowe wsparcie uczestników	Sala Narad Urzędu Gminy Gruta Placówki szkoleniowe w	195 688,60	Wskaźniki produktu: - Liczba osób zagrożonych ubóstwem lub wykluczeniem	Listy obecności, zaświadczenia, ankiety

²⁰ 1 – Dąbrówka Królewska, 2 – Jasiewo, 3 – Kitnowo, 4 – Melno ZZD.

²¹ S – społeczny, G-gospodarczy, Ś – środowiskowy, PF – przestrzenno-funkcjonalny, T - techniczny

<p>mieszkańców w Dąbrówce Królewskiej, Jasiewa, Kitnowa i Melna ZZZD w procesie aktywizacji i integracji</p>	<p>w Gminie Gruta – I edycja (9.2.1. Aktywne włączenie społeczne)</p>	<p>poprzez zastosowanie czterech różnych instrumentów aktywnej integracji. Każda z osób uczestniczących w projekcie skorzysta z czterech instrumentów aktywnej integracji. Udzielone zostanie także wsparcie dla otoczenia w takim zakresie, w jakim jest to niezbędne do wsparcia osób wykluczonych społecznie, biorących udział w projekcie. Wobec uczestników oraz ich otoczenia będą zastosowane także działania środowiskowe, tj. inicjatywy integracyjne. W ramach projektu uczestnicy mogą skorzystać z instrumentów aktywizacji zawodowej, edukacyjnej, społecznej, zdrowotnej oraz z działań środowiskowych (inicjatyw integracyjnych). Planuje się spotkania z psychologiem, doradcą zawodowym, udział w szkoleniu zawodowym, stażu oraz w działaniach integracyjnych tj. zajęcia edukacyjne oraz piknik. Głównym rezultatem projektu będzie aktywizacja społeczno-zawodowa gr. docelowej (środowiska osób zagrożonych ubóstwem lub wykluczeniem społecznym korzystających ze świadczeń GOPS) poprzez nabycie kompetencji interpersonalnych i zawodowych, aktywne poszukiwanie pracy bądź otrzymanie zatrudnienia. W projekcie zaplanowano wskaźnik efektywności społeczno-zatrudnieniowej na poziomie 56% oraz efektywności zatrudnieniowej na poziomie 22%.</p> <p>Ze względu na pilną potrzebę realizacji zadań społecznych na terenie gminy, przy jednoczesnym braku infrastruktury, będą one prowadzone w pierwszym okresie tymczasowo poza obszarem rewitalizacji.</p>	<p>Grudziądzu</p>	<p>społecznym objętych wsparciem w programie - 25 osób w Gminie Gruta (w tym 4 os. na obszarze rewitalizacji)</p> <p>- Liczba osób z niepełnosprawnościami objętych wsparciem w programie - 2 osoby w Gminie Gruta (w tym 1 os. na obszarze rewitalizacji)</p> <p>Wskaźniki rezultatu:</p> <p>- Liczba osób zagrożonych ubóstwem lub wykluczeniem społecznym, które uzyskały kwalifikacje po opuszczeniu programu - 25 osób w Gminie Gruta (w tym 4 os. na obszarze rewitalizacji)</p> <p>- Liczba osób zagrożonych ubóstwem lub wykluczeniem społecznym, poszukujących pracy po opuszczeniu</p>	
--	--	--	-------------------	--	--

					<p>Jednak konieczność uczestniczenia w zadaniach aktywizacji społecznej i zawodowej stanowi istotną potrzebę dla mieszkańców obszarów zdegradowanych.</p> <p>Część projektu niewymagająca specjalistycznych sal (m. in. wszystkie szkolenia miękkie) będzie odbywała się na terenie Gminy Gruta – w Sali Narad Urzędu Gminy Gruta, z kolei część projektu wymagająca specjalistycznych pomieszczeń bądź otwartej przestrzeni (np. szkolenia zawodowe, szkolenia prawa jazdy kategorii C itp.) będzie się odbywała w jednostkach szkoleniowych w Grudziądzu, dysponujących infrastrukturą niezbędną do jej zrealizowania.</p>		<p>programu - 15 osób w Gminie Gruta (w tym 4 os. na obszarze rewitalizacji)</p> <p>- Liczba osób zagrożonych ubóstwem lub wykluczeniem społecznym pracujących po opuszczeniu programu - 6 osób w Gminie Gruta (w tym 3 os. na OR – 1 z Jasiewa i 2 z Dąbrówki Królewskiej)</p> <p>- Liczba osób zagrożonych ubóstwem lub wykluczeniem społecznym, u których wzrosła aktywność społeczna- 25 osób w Gminie Gruta (w tym 4 os. na obszarze rewitalizacji)</p>		
1, 2, 3, 4	<p>Aktywizacja zawodowa, edukacyjna i społeczna oraz wsparcie mieszkańców w Dąbrówce</p>	<p>2. Aktywizacja zawodowa i społeczna osób zagrożonych wykluczeniem społecznym w Gminie Gruta – II edycja (9.2.1.</p>	S	<p>Gmina Gruta PUP Grudziądz,</p>	<p>Celem głównym projektu jest zapobieganie wykluczeniu społecznemu i ubóstwu poprzez integrację społeczno-zawodową 20 osób wraz z otoczeniem (80 osób) z g. Gruta w okresie IX.2018-IX.2019. Projekt zakłada kompleksowe wsparcie uczestników poprzez zastosowanie czterech różnych instrumentów aktywnej integracji. Każda z</p>	<p>Sala Narad Urzędu Gminy Gruta Placówki szkoleniowe w Grudziądzu</p>	<p>160.000,00</p>	<p>Wskaźniki produktu:</p> <p>- Liczba osób zagrożonych ubóstwem lub wykluczeniem społecznym objętych wsparciem</p>	<p>Listy obecności, zaświadczenia, ankiety</p>

<p>Królewskiej, Jasiewa, Kitnowa i Melna ZZD w procesie aktywizacji i integracji</p>	<p>Aktywne włączenie społeczne)</p>		<p>osób uczestniczących w projekcie skorzysta z czterech instrumentów aktywnej integracji. Udzielone zostanie także wsparcie dla otoczenia w takim zakresie, w jakim jest to niezbędne do wsparcia osób wykluczonych społecznie, biorących udział w projekcie. Wobec uczestników oraz ich otoczenia będą zastosowane także działania środowiskowe, tj. inicjatywy integracyjne. W ramach projektu uczestnicy mogą skorzystać z instrumentów aktywizacji zawodowej, edukacyjnej, społecznej, zdrowotnej oraz z działań środowiskowych (inicjatyw integracyjnych). Planuje się spotkania z psychologiem, doradcą zawodowym, udział w szkoleniu zawodowym, stażu oraz w działaniach integracyjnych tj. zajęcia edukacyjne oraz piknik. Głównym rezultatem projektu będzie aktywizacja społeczno-zawodowa gr. docelowej (środowiska osób zagrożonych ubóstwem lub wykluczeniem społecznym korzystających ze świadczeń GOPS) poprzez nabycie kompetencji interpersonalnych i zawodowych, aktywne poszukiwanie pracy bądź otrzymanie zatrudnienia.</p> <p>Ze względu na pilną potrzebę realizacji zadań społecznych na terenie gminy, przy jednoczesnym braku infrastruktury, będą one prowadzone w pierwszym okresie tymczasowo poza obszarem rewitalizacji. Jednak konieczność uczestniczenia w zadaniach aktywizacji społecznej i zawodowej stanowi istotną potrzebę dla mieszkańców obszarów zdegradowanych. Część projektu niewymagająca specjalistycznych sal (m. in. wszystkie</p>	<p>w programie - 20 osób w Gminie Gruta (w tym 8 os. na obszarze rewitalizacji)</p> <p>Wskaźniki rezultatu:</p> <p>- Liczba osób zagrożonych ubóstwem lub wykluczeniem społecznym, które uzyskały kwalifikacje po opuszczeniu programu - 20 osób w Gminie Gruta (w tym 8 os. na obszarze rewitalizacji)</p> <p>- Liczba osób zagrożonych ubóstwem lub wykluczeniem społecznym, poszukujących pracy po opuszczeniu programu - 15 osób w Gminie Gruta (w tym 7 os. na obszarze rewitalizacji)</p> <p>- Liczba osób zagrożonych ubóstwem lub wykluczeniem społecznym pracujących po</p>	
--	--	--	---	--	--

				szkolenia miękkie) będzie odbywała się na terenie Gminy Gruta – w Sali Narad Urzędu Gminy Gruta, z kolei część projektu wymagająca specjalistycznych pomieszczeń bądź otwartej przestrzeni (np. szkolenia zawodowe, szkolenia prawa jazdy kategorii C itp.) będzie się odbywała w jednostkach szkoleniowych w Grudziądzu, dysponujących infrastrukturą niezbędną do jej zrealizowania.			opuszczeniu programu - 10 osób w Gminie Gruta (w tym 6 os. na OR – 3 z Jasiewa i 3 z Melna ZZD) - Liczba osób zagrożonych ubóstwem lub wykluczeniem społecznym, u których wzrosła aktywność społeczna- 20 osób w Gminie Gruta (w tym 8 os. na obszarze rewitalizacji)		
3, 4	Aktywizacja zawodowa, edukacyjna i społeczna oraz wsparcie mieszkańcó w Dąbrówce, Królewskiej, Jasiewa, Kitnowa i Melna ZZD w procesie aktywizacji i integracji	3. Przeszkolenie i zatrudnienie animatora aktywności lokalnej w CAL w Kitnowie (działanie 11.1.)	S	Gmina Gruta, GOPS Gruta Soltysi i Rada Sołecka z Kitnowa, Stowarzyszenie Mieszkańców Melna „Integracja”	Projekt polega na przeszkoleniu i zatrudnieniu animatora aktywności lokalnej oraz obywatelskiej w Centrum Aktywności Lokalnej w Kitnowie. Zatrudniona osoba będzie osobą z Kitnowa z grupy osób zagrożonych ubóstwem lub wykluczeniem społecznym. Animator będzie m. in. pracował przy realizacji projektu „Aktywizacja społeczna osób zagrożonych wykluczeniem społecznym w Gminie Gruta poprzez utworzenia Centrum Aktywności Lokalnej w Kitnowie”. Projekt będzie współfinansowany w ramach działania 11.1. typ projektu 2b	CAL w Kitnowie	50 000,00	Wskaźnik produktu: Liczba osób zagrożonych ubóstwem lub wykluczeniem społecznym objętych wsparciem w programie – 1 osoba Wskaźnik rezultatu: Liczba animatorów lokalnych, która uzyskała wsparcie z EFS, świadcząca lub gotowa do świadczenia usługi po zakończeniu	Listy obecności, zaświadczenia, ankiety

								projektu – 1 osoba	
1	Aktywizacja zawodowa, edukacyjna i społeczna oraz wsparcie mieszkańcó w Dąbrówce Królewskiej, Jasiewa, Kitnowa i Melna ZZZD w procesie aktywizacji i integracji	4. Przeszkolenie i zatrudnienie animatora aktywności lokalnej w CAL w Dąbrówce Królewskiej (działanie 11.1.)	S	Gmina Gruta, GOPS Gruta Soltysi i Rada Solecka z Dąbrówki Królewskiej	<p>Projekt polega na przeszkoleniu i zatrudnieniu animatora aktywności lokalnej oraz obywatelskiej w Centrum Aktywności Lokalnej w Dąbrówce Królewskiej. Zatrudniona osoba będzie osobą z Dąbrówki Królewskiej z grupy osób zagrożonych ubóstwem lub wykluczeniem społecznym.</p> <p>Animator będzie m. in. pracował przy realizacji projektu „Aktywizacja społeczna osób zagrożonych wykluczeniem społecznym w Gminie Gruta poprzez utworzenia Centrum Aktywności Lokalnej w Dąbrówce Królewskiej”.</p> <p>Projekt będzie współfinansowany w ramach działania 11.1. typ projektu 2b</p>	CAL w Dąbrówce Królewskiej	50 000,00	<p>Wskaźnik produktu: Liczba osób zagrożonych ubóstwem lub wykluczeniem społecznym objętych wsparciem w programie – 1 osoba</p> <p>Wskaźnik rezultatu: Liczba animatorów lokalnych, która uzyskała wsparcie z EFS, świadcząca lub gotowa do świadczenia usługi po zakończeniu projektu – 1 osoba</p>	Listy obecności, zaświadczenia, ankiety
2	Aktywizacja zawodowa, edukacyjna i społeczna oraz wsparcie mieszkańcó w Dąbrówce Królewskiej, Jasiewa, Kitnowa i Melna ZZZD w procesie aktywizacji	5. Przeszkolenie i zatrudnienie animatora aktywności lokalnej w CAL w Jasiewie (działanie 11.1.)	S	Gmina Gruta, GOPS Gruta Soltysi i Rada Solecka z Jasiewa	<p>Projekt polega na przeszkoleniu i zatrudnieniu animatora aktywności lokalnej oraz obywatelskiej w Centrum Aktywności Lokalnej w Jasiewie. Zatrudniona osoba będzie osobą z Jasiewa z grupy osób zagrożonych ubóstwem lub wykluczeniem społecznym.</p> <p>Animator będzie m. in. pracował przy realizacji projektu „Aktywizacja społeczna osób zagrożonych wykluczeniem społecznym w Gminie Gruta poprzez utworzenia Centrum Aktywności Lokalnej w Jasiewie”.</p> <p>Projekt będzie współfinansowany w ramach</p>	CAL w Jasiewie	50 000,00	<p>Wskaźnik produktu: Liczba osób zagrożonych ubóstwem lub wykluczeniem społecznym objętych wsparciem w programie – 1 osoba</p> <p>Wskaźnik rezultatu: Liczba animatorów lokalnych, która</p>	Listy obecności, zaświadczenia, ankiety

	i integracji				działania 11.1. typ projektu 2b			uzyskała wsparcie z EFS, świadcząca lub gotowa do świadczenia usługi po zakończeniu projektu – 1 osoba	
3, 4	Aktywizacja zawodowa, edukacyjna i społeczna oraz wsparcie mieszkańców w Dąbrówce, Królewskiej, Jasiewa, Kitnowa i Melna ZZZD w procesie aktywizacji i integracji	6. Aktywizacja społeczna osób zagrożonych wykluczeniem społecznym w Gminie Gruta poprzez utworzenie CAL w Kitnowie (działanie 11.1.)	S	Gmina Gruta, GOPS Gruta Soltysi i Rada Solecka z Kitnowa, Stowarzyszenie Mieszkańców Melna „Integracja”	<p>Projekt stanowi odpowiedź na problem wysokiego uzależnienia od korzystania ze świadczeń pomocy społecznej, w tym dzieci do lat 17.</p> <p>Dla osób wykluczonych społecznie ze względu na uzależnienie od korzystania ze świadczeń pomocy społecznej, w tym dla osób w wieku do lat 17, proponuje się szereg działań miękkich, skierowanych na podnoszenie aktywności społecznej, integrację i zaangażowanie w życie lokalnej społeczności.</p> <p>Dla najmłodszych planuje się realizację programu zajęć popołudniowych pozaszkolnych, polegających na nauce poprzez zabawę np. zajęcia plastyczne, zajęcia rytmiczne i ruchowe, zajęcia językowe, warsztaty o tematyce dostosowanej do kultywowania lokalnej kultury i tradycji (m.in. przygotowywanie ozdób choinkowych, dekorowanie stołów wielkanocnych, plectenie wieńców dożynkowych itp.), w tym z aktywnym udziałem seniorów, którzy przekażą swoją wiedzę i doświadczenie oraz opowiedzą, jak dbano o tradycję w czasach ich młodości.</p> <p>Dla dzieci i młodzieży szkolnej planuje się realizację zajęć artystycznych, takich jak: warsztaty ceramiczne, rękodzielnicze, fotograficzne, plastyczne, teatralne czy taneczne.</p> <p>Zajęcia te skierowane do dzieci i młodzieży</p>	CAL w Kitnowie	50 000,00	<p>Wskaźniki produktu: Liczba osób zagrożonych ubóstwem lub wykluczeniem społecznym objętych wsparciem w programie – 20 osób</p> <p>Wskaźniki rezultatu: Liczba osób zagrożonych ubóstwem lub wykluczeniem społecznym, u których zwiększyła się aktywność społeczna – 12 osób Wskaźnik efektywności społecznej – 7 osób</p>	Listy obecności, zaświadczenia, ankiety

				<p>mają na celu pokazanie, że korzystanie ze świadczeń pomocy społecznej nie jest dobrym sposobem na życie i dzieci te wcale nie muszą powielać stereotypów rodziców. Oferta skierowana do dorosłych osób ma na celu przede wszystkim podniesienie poziomu ich życia kulturalnego, aktywizację społeczną, czy też budowanie u osób w trudnej sytuacji życiowej poczucia własnej wartości i zapobieganie wykluczeniu społecznemu.</p>				
1	<p>Aktywizacja zawodowa, edukacyjna i społeczna oraz wsparcie mieszkańców w Dąbrówce Królewskiej, Jasiewa, Kitnowa i Mełna ZZD w procesie aktywizacji i integracji</p>	<p>7. Aktywizacja społeczna osób zagrożonych wykluczeniem społecznym w Gminie Gruta poprzez utworzenie CAL w Dąbrówce Królewskiej (działanie 11.1)</p>	S	<p>Gmina Gruta, GOPS Gruta Soltys i Rada Solecka z Dąbrówki Królewskiej</p> <p>Projekt stanowi odpowiedź na problem wysokiego uzależnienia od korzystania ze świadczeń pomocy społecznej, w tym dzieci do lat 17. Dla osób wykluczonych społecznie ze względu na uzależnienie od korzystania ze świadczeń pomocy społecznej, w tym dla osób w wieku do lat 17, proponuje się szereg działań miękkich, skierowanych na podnoszenie aktywności społecznej, integrację i zaangażowanie w życie lokalnej społeczności. Dla najmłodszych planuje się realizację programu zajęć popołudniowych pozaszkolnych, polegających na nauce poprzez zabawę np. zajęcia plastyczne, zajęcia rytmiczne i ruchowe, zajęcia językowe, warsztaty o tematyce dostosowanej do kultury lokalnej kultury i tradycji (m.in. przygotowywanie ozdób choinkowych, dekorowanie stołów wielkanocnych, plectenie wieńców dożynkowych itp.), w tym z aktywnym udziałem seniorów, którzy przekażą swoją wiedzę i doświadczenie oraz opowiedzą, jak dbano o tradycję w czasach ich młodości. Dla dzieci i młodzieży szkolnej planuje się</p>	CAL w Dąbrówce Królewskiej	50 000,00	<p>Wskaźniki produktu: Liczba osób zagrożonych ubóstwem lub wykluczeniem społecznym objętych wsparciem w programie – 20 osób</p> <p>Wskaźniki rezultatu: Liczba osób zagrożonych ubóstwem lub wykluczeniem społecznym, u których zwiększyła się aktywność społeczna – 11 osób Wskaźnik efektywności społecznej – 6 osób</p>	<p>Listy obecności, zaświadczenia, ankiety</p>

				<p>realizację zajęć artystycznych, takich jak: warsztaty ceramiczne, rękodzielnicze, fotograficzne, plastyczne, teatralne czy taneczne.</p> <p>Zajęcia te skierowane do dzieci i młodzieży mają na celu pokazanie, że korzystanie ze świadczeń pomocy społecznej nie jest dobrym sposobem na życie i dzieci te wcale nie muszą powielać stereotypów rodziców.</p> <p>Oferta skierowana do dorosłych osób ma na celu przede wszystkim podniesienie poziomu ich życia kulturalnego, aktywizację społeczną, czy też budowanie u osób w trudnej sytuacji życiowej poczucia własnej wartości i zapobieganie wykluczeniu społecznemu.</p>					
2	<p>Aktywizacja zawodowa, edukacyjna i społeczna oraz wsparcie mieszkańcó w Dąbrówce, Królewskiej, Jasiewa, Kitnowa i Melna ZZD w procesie aktywizacji i integracji</p>	<p>8. Aktywizacja społeczna osób zagrożonych wykluczeniem społecznym w Gminie Gruta poprzez utworzenie CAL w Jasiewie (działanie 11.1.)</p>	S	<p>Gmina Gruta, GOPS Gruta Sołtysi i Rada Sołeca z Jasiewa</p>	<p>Projekt stanowi odpowiedź na problem wysokiego uzależnienia od korzystania ze świadczeń pomocy społecznej, w tym dzieci do lat 17.</p> <p>Dla osób wykluczonych społecznie ze względu na uzależnienie od korzystania ze świadczeń pomocy społecznej, w tym dla osób w wieku do lat 17, proponuje się szereg działań miękkich, skierowanych na podnoszenie aktywności społecznej, integrację i zaangażowanie w życie lokalnej społeczności.</p> <p>Dla najmłodszych planuje się realizację programu zajęć popołudniowych pozaszkolnych, polegających na nauce poprzez zabawę np. zajęcia plastyczne, zajęcia rytmiczne i ruchowe, zajęcia językowe, warsztaty o tematyce dostosowanej do kultywowania lokalnej kultury i tradycji (m.in. przygotowywanie ozdób choinkowych, dekorowanie stołów wielkanocnych, plectenie wieńców</p>	CAL w Jasiewie	50 000,00	<p>Wskaźniki produktu: Liczba osób zagrożonych ubóstwem lub wykluczeniem społecznym objętych wsparciem w programie – 20 osób</p> <p>Wskaźniki rezultatu: Liczba osób zagrożonych ubóstwem lub wykluczeniem społecznym, u których zwiększyła się aktywność społeczna – 12 osób</p> <p>Wskaźnik</p>	<p>Listy obecności, zaświadczenia, ankiety</p>

				<p>dożynkowych itp.), w tym z aktywnym udziałem seniorów, którzy przekażą swoją wiedzę i doświadczenie oraz opowiedzą, jak dbano o tradycję w czasach ich młodości.</p> <p>Dla dzieci i młodzieży szkolnej planuje się realizację zajęć artystycznych, takich jak: warsztaty ceramiczne, rękodzielnicze, fotograficzne, plastyczne, teatralne czy taneczne.</p> <p>Zajęcia te skierowane do dzieci i młodzieży mają na celu pokazanie, że korzystanie ze świadczeń pomocy społecznej nie jest dobrym sposobem na życie i dzieci te wcale nie muszą powielać stereotypów rodziców.</p> <p>Oferta skierowana do dorosłych osób ma na celu przede wszystkim podniesienie poziomu ich życia kulturalnego, aktywizację społeczną, czy też budowanie u osób w trudnej sytuacji życiowej poczucia własnej wartości i zapobieganie wykluczeniu społecznemu.</p>			efektywności społecznej – 7 osób		
1, 2, 3, 4	<p>Aktywizacja zawodowa, edukacyjna i społeczna oraz wsparcie mieszkańców w Dąbrówce, Królewskiej, Jasiewa, Kitnowa i Melna ZZD w procesie aktywizacji i integracji</p>	<p>9. Aktywizacja zawodowa i społeczna osób zagrożonych wykluczeniem społecznym z obszaru rewitalizacji – edycja I</p>	S	<p>Gmina Gruta, GOPS Gruta Sołtysi i Rady Solecie Jasiewa, Dąbrówki Król. i Kitnowa, Stowarzyszenie Mieszkańców Melna „Integracja</p>	<p>Projekt stanowi odpowiedź na problem wysokiego poziomu bezrobocia oraz uzależnienia od korzystania ze świadczeń pomocy społecznej na obszarze rewitalizacji – we wszystkich miejscowościach.</p> <p>Celem głównym projektu jest podniesienie zdolności do zatrudnienia osób znajdujących się w szczególnie trudnej sytuacji, które doświadczają największych trudności związanych z wejściem i utrzymaniem się na rynku pracy.</p> <p>W ramach tego przedsięwzięcia zostaną przeprowadzone następujące działania:</p> <p>1) aktywizacja edukacyjna – skierowanie i sfinansowanie zajęć w ramach zdobywania i podnoszenia nowych kompetencji</p>	CAL-e w Kitnowie, Dąbrówce Królewskiej i Jasiewie	150 000,00	<p>Wskaźniki produktu: Liczba osób zagrożonych ubóstwem lub wykluczeniem społecznym objętych wsparciem w programie – 17 osób</p> <p>Wskaźniki rezultatu: Liczba osób zagrożonych ubóstwem lub</p>	Listy obecności, zaświadczenia, ankiety

				”	<p>i umiejętności zawodowych (szkolenia i kursy zawodowe, staże zawodowe)</p> <p>2) aktywizacja społeczna - treningi kompetencji i umiejętności społecznych – organizacja i finansowanie poradnictwa, zajęcia z psychologiem, zajęcia wymienione pod tab. 27.</p> <p>3) aktywizacja zawodowa – organizacja i finansowanie usług wspierających w formie doradcy zawodowego.</p>			<p>wykluczeniem społecznym, objętych działaniami o charakterze społecznym – 7 osób</p> <p>Liczba osób zagrożonych ubóstwem lub wykluczeniem społecznym, objętych działaniami o charakterze zawodowym – 10 osób</p> <p>Liczba osób zagrożonych ubóstwem lub wykluczeniem społecznym, poszukujących pracy po opuszczeniu programu – 10 osób</p> <p>Liczba osób zagrożonych ubóstwem lub wykluczeniem społecznym pracujących po opuszczeniu programu – 10 osób (3 z Jasiewa, 3 z Melna ZZD, 3 z Dąbrówki Królewskiej, 1 z Kitnowa)</p>	
1, 2,	Aktywizacja zawodowa,	10. Aktywizacja zawodowa i	S	Gmina Gruta,	Projekt stanowi odpowiedź na problem wysokiego poziomu bezrobocia oraz	CAL-e w Kitnowie,	100 058,98	Wskaźniki produktu:	Listy obecności,

3, 4	<p>edukacyjna i społeczna oraz wsparcie mieszkańcó w Dąbrówce, Królewskiej, Jasiewa, Kitnowa i Mełna ZZD w procesie aktywizacji i integracji</p>	<p>społeczna osób zagrożonych wykluczeniem społecznym z obszaru rewitalizacji – edycja II</p>	<p>GOPS Gruta Soltysi i Rady Soleckie Jasiewa, Dąbrówki Król. i Kitnowa, Stowarzyszenie Mieszkańców Mełna „Integracja”</p>	<p>uzależnienia od korzystania ze świadczeń pomocy społecznej na obszarze rewitalizacji – we wszystkich miejscowościach. Celem głównym projektu jest podniesienie zdolności do zatrudnienia osób znajdujących się w szczególnie trudnej sytuacji, które doświadczają największych trudności związanych z wejściem i utrzymaniem się na rynku pracy. W ramach tego przedsięwzięcia zostaną przeprowadzone następujące działania: 1) aktywizacja edukacyjna – skierowanie i sfinansowanie zajęć w ramach zdobywania i podnoszenia nowych kompetencji i umiejętności zawodowych (szkolenia i kursy zawodowe, staże zawodowe) 2) aktywizacja społeczna - treningi kompetencji i umiejętności społecznych – organizacja i finansowanie poradnictwa, zajęcia z psychologiem, zajęcia wymienione pod tab. 27. 3) aktywizacja zawodowa – organizacja i finansowanie usług wspierających w formie doradcy zawodowego.</p>	<p>Dąbrówce Królewskiej i Jasiewie</p>	<p>Liczba osób zagrożonych ubóstwem lub wykluczeniem społecznym objętych wsparciem w programie – 12 osób</p> <p>Wskaźniki rezultatu: Liczba osób zagrożonych ubóstwem lub wykluczeniem społecznym, objętych działaniami o charakterze społecznym – 6 osób Liczba osób zagrożonych ubóstwem lub wykluczeniem społecznym, objętych działaniami o charakterze zawodowym – 6 osób Liczba osób zagrożonych ubóstwem lub wykluczeniem społecznym, poszukujących pracy po opuszczeniu programu – 6 osób Liczba osób</p>	<p>zaświadczenia, ankiety</p>
------	--	--	--	--	--	---	-------------------------------

								zagrożonych ubóstwem lub wykluczeniem społecznym pracujących po opuszczeniu programu – 6 osób (2 z Jasiewa, 3 z Melna ZZD, 1 z Dąbrówki Królewskiej)	
Kierunek działań: Popieszenie jakości infrastruktury społecznej i technicznej w celu utworzenia i rozwoju Centrów Aktywności Lokalnej w Dąbrówce Królewskiej, Jasiewie i Kitnowie									
2	Remonty i wyposażenie świetlic w Jasiewie, Dąbrówce Królewskiej i Kitnowie oraz remonty części wspólnych budynków w Jasiewie i Kitnowie Poprawa jakości dróg umożliwiając ch dotarcie do miejsc aktywizacji mieszkańców	11. Remont świetlicy wiejskiej oraz części wspólnych budynku wraz z wyposażeniem świetlicy w Jasiewie wraz z przebudową drogi dojazdowej o długości 300 m do budynku świetlicy wiejskiej w Jasiewie (Działanie 7.1)	P F	Gmina Gruta	Zakres projektu będzie obejmował remont dawnej świetlicy wiejskiej w celu prowadzenia w niej działań aktywizacyjnych dla osób zagrożonych wykluczeniem oraz remont części wspólnych budynku i wyposażenie świetlicy. Przeprowadzone zostaną następujące działania: <ul style="list-style-type: none"> ▪ Rozebranie posadzek z płytek ceramicznych, ▪ Rozebranie posadzek jednolitych cementowych, lastrykowych, ▪ Rozebranie podłoża z betonu żwirowego o grubości do 15 cm ▪ Odbicie tynków wewnętrznych ▪ Odgrzybianie ścian ▪ Osuszanie pomieszczeń ▪ Wykonanie podkładów betonowych na podłożu gruntowym ▪ Wykonanie izolacji przeciwwilgociowych i przeciwwodnych ▪ Położenie warstw wyrównawczych pod posadzki z zaprawy cementowej ▪ Położenie posadzek jedno i dwubarwnych z płytek ceramicznych podłogowych 	Podobszar 2 – Jasiewo Działka 23/11	501 782,00	- 1 wsparty obiekt infrastruktury zlokalizowany na rewitalizowanych obszarach - Powierzchnia obszarów objętych rewitalizacją – działka 23/11 o pow. 0,42 ha - Liczba osób korzystających ze zrewitalizowanych obszarów - 150 - Długość przebudowanych dróg gminnych – 300 m.	Protokół odbioru, Lista osób korzystających ze zrewitalizowanego obiektu

				<ul style="list-style-type: none"> ▪ Położenie tynków ▪ Dwukrotne malowanie farbami emulsyjnymi powierzchni wewnętrznych ▪ Demontaż istniejącej stolarki do wymiany ▪ Montaż drzwi wewnętrznych ▪ Prace przy dachu budynku (prace przygotowawcze, prace remontowe dachu, remont stropu drewnianego na strychu, prace towarzyszące przy dachu) ▪ Remont klatki schodowej oraz części wspólnych na korytarzach i w piwnicy ▪ Remont schodów wejściowych głównych i bocznych ▪ Wykonanie utwardzenia terenu przed budynkiem ▪ Wyposażenie świetlicy w meble, naczynia, sprzęt AGD i RTV <p>W ramach przebudowy krótkiego odcinka drogi (300 m), prowadzącego do świetlicy wiejskiej w Jasiewie. Prace budowlane obejmują:</p> <ul style="list-style-type: none"> ▪ wyrównanie, ▪ nasypanie kruszywa celem podwyższenia poziomu drogi 					
3	Remonty i wyposażenie świetlic w Jasiewie, Dąbrówce Królewskiej i Kitnowie oraz remonty części wspólnych budynków w Jasiewie i Kitnowie	12. Remont świetlicy wiejskiej oraz części wspólnych budynku wraz z wyposażeniem świetlicy w Kitnowie wraz z przebudową drogi dojazdowej z miejscowości Mefno ZZD do	P F	Gmina Gruta	<p>Zakres projektu będzie obejmował remont świetlicy wiejskiej w celu prowadzenia w niej działań aktywizacyjnych dla osób zagrożonych wykluczeniem oraz remont części wspólnych budynku oraz wyposażenie świetlicy. Przeprowadzone zostaną następujące działania:</p> <ul style="list-style-type: none"> ▪ Rozebranie posadzek z płytek ceramicznych ▪ Wykucie gniazd dla belek stalowych ▪ Położenie płyty stropowej między belkami ▪ Wykonanie i montaż ściągów ▪ Rozebranie murów i słupów w budynkach 	Podobszar 3 – Kitnowo Działki nr 28/8, 28/1, 85/5, 85/2 – obręb Kitnowo, działka nr 96/1 obręb Melno	400 902,00	- 1 wsparty obiekt infrastruktury zlokalizowany na rewitalizowanych obszarach - Powierzchnia obszarów objętych rewitalizacją – 3,22 ha - Liczba osób korzystających ze zrewitalizowanych	Protokół odbioru, Lista osób korzystających ze zrewitalizowanego obiektu

		<p>miejsowości Kitnowo o długości 620 m (Działanie 7.1)</p>		<ul style="list-style-type: none"> ▪ Uzupelnienie ścian lub zamurowanie otworów w ścianach na zaprawie cementowo-wapiennej ceglami ▪ Wykonanie podkładów betonowych na stropie ▪ Wykonanie ścianek działowych ▪ Montaż ościeżnic drzwiowych stalowych ▪ Odbicie tynków wewnętrznych ▪ Wymiana miski ustępowej ▪ Wymiana umywalki porcelanowej z syfonem ze wspornikiem ▪ Położenie tynków wewnętrznych ▪ Licowanie ścian płytkami glazurowanymi ▪ Wykonanie posadzek jedno i dwubarwnych z płytek ceramicznych podłogowych ▪ Dwukrotne malowanie farbami emulsyjnymi powierzchni wewnętrznych ▪ Montaż drzwi wewnętrznych ▪ Remont dachu (prace przygotowawcze, roboty remontowe dachu, roboty towarzyszące przy dachu, prace konserwatorskie przy dekoracjach snycerskich dachu) ▪ Remont klatki schodowej ▪ Remont schodów wejściowych do budynku ▪ Remont tarasu, ▪ Wymiana balustrady ▪ Wyposażenie świetlicy i zaplecza kuchennego w meble, naczynia, sprzęt AGD i RTV <p>W ramach przebudowy krótkiego odcinka drogi (860 m), prowadzącego z Melna ZZD do świetlicy wiejskiej w Kitnowie, w której będą odbywały się zajęcia aktywizacyjne dla mieszkańców obu miejscowości, prace</p>			<p>obszarów - 150 Długość przebudowanych dróg gminnych – 620 m</p>	
--	--	---	--	--	--	--	--	--

										<p>budowlane obejmą:</p> <ul style="list-style-type: none"> ▪ wyrównanie, ▪ nasypianie kruszywa celem podwyższenia poziomu drogi 				
1	<p>Remonty i wyposażenie świetlic w Jasiewie, Dąbrówce Królewskiej i Kitnowie oraz remonty części wspólnych budynków w Jasiewie i Kitnowie</p>	<p>13. Przebudowa budynku remizy strażackiej w Dąbrówce Królewskiej z przeznaczeniem na świetlicę wiejską wraz z wyposażeniem (Działanie 7.1)</p>	P	Gmina Gruta			<p>Zakres projektu będzie obejmował przebudowę budynku remizy strażackiej w celu prowadzenia w niej działań aktywizacyjnych dla osób zagrożonych wykluczeniem oraz remont części wspólnych budynku oraz wyposażenie świetlicy. Przeprowadzone zostaną następujące działania:</p> <ul style="list-style-type: none"> - przebudowa i gruntowny remont pomieszczeń budynku, w tym utworzenie zaplecza gastronomicznego i sanitarnego, - termomodernizacja obiektu – ocieplenie, elewacja, wymiana stolarki okiennej i drzwiowej, założenie centralnego ogrzewania – elektryczne z pompą ciepła powietrze- powietrze, - wymiana pokrycia dachowego wraz z więźbą na budynku - remont i izolacja fundamentów - wymiana instalacji elektrycznej w budynku - remont i przebudowa instalacji kominowych - remont i przebudowa instalacji wod-kan wraz z budową przydomowej oczyszczalni ścieków - przebudowa schodów zewnętrznych wraz z budową podjazdu. - utwardzenie terenu przyległego do budynku kostką betonową - wyposażenie świetlicy w meble, urządzenia sanitarne, naczynia, sprzęt AGD i RTV 	<p>Podobszar 1 – Dąbrówka Królewska Dział nr 103/2 obręb Dąbrówka Królewska</p>	552 495,00	<p>- 1 wsparty obiekt infrastruktury zlokalizowany na rewitalizowanych obszarach</p> <p>- Powierzchnia obszarów objętych rewitalizacją – 0,1547 ha</p> <p>- Liczba osób korzystających ze zrewitalizowanych obszarów - 500</p>	<p>Protokół odbioru, Lista osób korzystających ze zrewitalizowanego obiektu</p>			

Źródło: Opracowanie na podstawie zgłoszonych fiszek projektowych

Tabela 28. Uzupełniające przedsięwzięcia rewitalizacyjne

Obszar rewitalizacji (nr/nazwa) <small>22</small>	Lp.	Typ przedsięwzięcia ²³	Uzupełniające przedsięwzięcia rewitalizacyjne
CEL REWITALIZACJI: Zwiększenie udziału w życiu społecznym dla społeczności w rejonach o wysokim uzależnieniu od świadczeń pomocy społecznej			
Kierunek działań: Aktywizacja zawodowa, edukacyjna i społeczna oraz wsparcie mieszkańców Dąbrówki Królewskiej, Jasiewa, Kitnowa i Mełna ZZD w procesie aktywizacji i integracji			
1,2,3,4	1.	S	Aktywizacja zawodowa i społeczna osób zagrożonych wykluczeniem społecznym w Gminie Gruta (finansowania w ramach OSI Działanie 9.2.1.) - 675 000,00 zł. Zadanie przewiduje realizację działań aktywizacyjnych i integracyjnych na Obszarze Strategicznych Interwencji Grudziądzka i obszaru powiązanego z nim funkcjonalnie (w tym na terenie Gminy Gruta). Zakres interwencji będzie podobny, jak w przypadku projektu nr 1 z listy podstawowej, Projekt będzie realizowany po roku 2018.
1,2,3,4	2.	S	Rozwój niestacjonarnych usług nad osobami zależnymi na terenie Gminy Gruta (Działanie 9.3.2) - 700 000,00 zł Projekt będzie polegał na rozwinięciu sieci opieki nad osobami zależnymi w Gminie Gruta poprzez realizację zwiększonej opieki niestacjonarnej oraz realizację zadań mających na celu odciążenie opiekunów osób zależnych. Podmiotem realizującym zadania będzie GOPS.
1,2,3,4	3.	PF, S	Realizacja działań na rzecz rewitalizacji prowadzonych przez inne niż gmina podmioty (sołectwa, NGO itp.) - 200 000 zł W ramach tego zadania przewiduje się udział mieszkańców obszarów zdegradowanych w poprawie stanu infrastruktury przestrzenno-funkcjonalnej na poszczególnych obszarach oraz organizacji działań aktywizujących społecznie (fundusze sołectkie, organizacje pozarządowe). W ramach tego zadania przewidziany jest również udział przedsiębiorców

²² 1 –Dąbrówka Królewska, 2 – Jasiewo, 3 – Kitnowo, 4 – Mełno ZZD.

²³ S – społeczny, G-gospodarczy, Ś – środowiskowy, PF – przestrzenno-funkcjonalny, T - techniczny

			<p>(sponsorzy). Przewiduje się finansowanie tych działań ze środków funduszy soleckich, FIO, dotacji i sponsoringu. Główny cel wszystkich imprez jest ukierunkowany na integrację i aktywizację społeczną, zwiększenie poziomu aktywności społecznej, integracja środowiska poprzez wspólne spędzenie czasu wolnego dzieci, młodzieży i dorosłych.</p> <p>Przykładowe działania:</p> <ul style="list-style-type: none"> - organizacja Dożynek Wiejskich w Jasiewie. Głównym miejscem imprezy będzie świetlica oraz teren do nie przyległy. Dożynki mają charakter integracyjny i skierowane są do mieszkańców budynku w którym jest świetlica wiejska oraz pozostałej społeczności Jasiewa. Inicjatorem i organizatorem imprezy jest Sołtys i Rada Solecka. - organizacja w Dąbrówce Królewskiej imprezy integracyjnej o charakterze aktywizacji społeczno - sportowym pod nazwą „Bieg pod Górę”. Rewitalizowana świetlica jest niezbędna do prawidłowego przebiegu aktywizacji społecznej, ponieważ będzie stanowić min. zaplecze dla organizowanej imprezy oraz miejscem spotkań lojalnej społeczności. Organizatorem imprezy jest Sołtys i Rada Solecka. - organizacja festynu na powitanie wakacji na terenie placu zabaw w Melnie ZZD. Impreza ma na celu promowanie wspólnego spędzania czasu dzieci i dorosłych oraz bezpiecznych zachowani w okresie wakacyjnym. Inicjatorem i organizatorem imprezy jest Stowarzyszenie Mieszkańców Melna „Integracja”. - organizacja w Kitnowie festynu z okazji Dnia Dziecka. Głównym miejscem imprezy jest świetlica wiejska oraz teren w jej sąsiedztwie. Festyn ma charakter integracyjny, promujący wspólne spędzanie czasu oraz zwiększanie poziomu aktywności społecznej. Inicjatorem i organizatorem imprezy jest Sołtys i Rada Solecka.
4	4.	PF	<p>Rozwój infrastruktury społecznej na terenie sołectwa Mełno ZZD (w razie uzyskania obiektów/terenów przez gminę) – 200 000, 00</p> <p>Przewiduje się realizację zadania w ramach PROW w Działaniu 2.1.1 LSR, polegającego na powstaniu obiektów służących aktywizacji społecznej/sportowej/rekreacyjnej mieszkańców. Realizacja zadania jest uzależniona od możliwości pozyskania przez Gminę obiektu lub terenu na terenie sołectwa Mełno ZZD.</p>

Źródło: Opracowanie na podstawie zgłoszonych fiszek projektowych

3.4. Mechanizmy zapewnienia komplementarności między poszczególnymi projektami/przedsięwzięciami rewitalizacyjnymi oraz pomiędzy działaniami różnych podmiotów i funduszy na obszarze objętym programem rewitalizacji

Zgodnie z „Zasadami programowania przedsięwzięć rewitalizacyjnych...” w przypadku projektów zaplanowanych do wsparcia w ramach działania 7.1 Regionalnego Programu Operacyjnego Województwa Kujawsko-Pomorskiego na lata 2014-2020 planuje się realizację projektu „miękkiego”, finansowanego z RPO WK-P w ramach Europejskiego Funduszu Społecznego, ukierunkowanego na rozwiązanie zdiagnozowanych problemów społecznych występujących na obszarze rewitalizacji, któremu podporządkowany zostanie przedmiotowy projekt infrastrukturalny. Takie podejście zastosowano również wobec pozostałych projektów inwestycyjnych, na których realizację planuje się pozyskać środki inne niż ze wskazanego działania 7.1 (środki z innych działań RPO WK-P, krajowych programów operacyjnych, innych programów krajowych i zagranicznych, z budżetu gminy).

Na etapie tworzenia programu zadbano o to, aby pozostawał on spójny z innymi dokumentami strategicznymi (przede wszystkim Lokalną Strategią Rozwoju i Strategią Rozwoju Gminy Gruta). Takie podejście pozwoli zapewnić, że przeprowadzona rewitalizacja będzie częścią kompleksowej wizji rozwoju gminy. Jednocześnie wskazane w programie projekty rewitalizacyjne nie kolidują z innymi przedsięwzięciami planowanymi do realizacji przez Gminę Gruta.

Ze względu na pilną potrzebę realizacji zadań społecznych na terenie gminy, przy jednoczesnym braku infrastruktury, będą one prowadzone w pierwszym okresie (2017-2019) tymczasowo poza obszarem rewitalizacji (projekty nr 1 i nr 2). Jednak konieczność uczestniczenia w zadaniach aktywizacji społecznej i zawodowej poza obszarem zamieszkania stanowi istotną barierę dla mieszkańców obszarów zdegradowanych, dlatego też konieczna jest realizacja przedsięwzięć infrastrukturalnych (projekty nr 11, 12 i 13) na obszarach rewitalizacji.

Celem projektów wiodących (społecznych) nr 4 - 10 jest powołanie i działalność centrów aktywności lokalnej (CAL) na terenie gminy, w tym szczególnie prowadzenie działań zmierzających do zmniejszenia problemów społecznych na obszarach rewitalizacji w miejscowościach Dąbrówka Królewska, Jasiewo, Kitnowo i Melno ZZD. W utworzonych CAL-ach koordynatorem planowanych działań społecznych będzie zatrudniony animator aktywności lokalnej. Projekty te będą skierowane wyłącznie do osób z obszaru rewitalizacji. Środki na utworzenie CAL i zatrudnienie animatorów będą pochodzi z LGD „Vistula-Terra Culmensis – Rozwój przez Tradycję” w ramach tzw. grantów finansowanych z osi 11 RPO WK-P na lata 2014-2020. Wskaźniki wybrane w tych projektach wpisują się we wskaźniki Lokalnej Strategii Rozwoju dla Lokalnej Grupy Działania „Vistula-Terra Culmensis – Rozwój przez Tradycję” na lata 2014-2020.

Planowane zadania w ramach CAL będą stanowiły kompleksową usługę wsparcia uczestników projektu, przyczyniającą się do rozwiązania zdiagnozowanych u nich problemów. Dobór działań będzie uzależniony od indywidualnej diagnozy każdego uczestnika. Diagnoza zostanie m.in. przygotowana przez pracowników GOPS w Gruta. Będą skierowane do różnych grup odbiorców, zwłaszcza do osób zagrożonych ubóstwem lub wykluczeniem społecznym oraz otoczenia osób zagrożonych ubóstwem lub wykluczeniem społecznym, zgodnie ze

zdiagnozowanymi problemami: **osób uzależnionych od korzystania ze świadczeń pomocy społecznej, w tym dzieci do lat 17, osób długotrwale bezrobotnych (szczególnie powyżej 50 roku życia)** oraz ich otoczenia.

Realizatorem planowanych na obszarach przedsięwzięć będą nie tylko Gmina Gruta i Gminny Ośrodek Pomocy Społecznej w Grucie (w zakresie środków EFS i EFRR), ale również sołectwa (fundusz sołecki) i organizacje pozarządowe (w tym m.in. dotacje ze środków samorządu, dotacje rządowe z konkursów, środki z EFS i środki własne).

W ramach działań podejmowanych w okresie realizacji Lokalnego Programu Rewitalizacji przewidziano m.in. następujące zadania:

- zatrudnienie animatora
- warsztaty z zakresu aktywnego poszukiwania pracy,
- warsztaty z zakresu kreowania wizerunku połączone z usługą stylisty,
- kurs ABC Przedsiębiorczości,
- porady psychologa,
- porady prawnika,
- kursy:
 - prawo jazdy kat b, c, c+e,
 - kelner-barman-barista,
 - fryzjer,
 - obsługa kasy fiskalnej z czytnikiem,
 - magazynier z obsługą kas fiskalnych z czytnikiem kodów i wózka jezdniowego wraz z wymianą butli gazowych,
 - komputerowy dla osób 50+,
- warsztaty kulinarne (z udziałem znanego kucharza),
- zajęcia zumby,
- zajęcia fitness,
- zajęcia z cyklu „sprawni – niepełnosprawni (np. konkurs – „mam talent”)
- zajęcia sportowe (turnieje piłki nożnej i siatkowej, turniej tenisa stołowego),
- zajęcia plastyczne dla dzieci,
- spotkania integracyjne (seniorów),
- organizacja wypoczynku letniego i zimowego (zajęcia dla dzieci z animatorami),
- wyjazdy krajoznawcze z cyklu „poznaj swój kraj”,
- wyjazdy do kina dla dzieci i dorosłych,
- pikniki rodzinne,
- imprezy okolicznościowe- Dzień Kobiet, Wigilia dla Samotnych, Dzień Dziecka, Dzień Babci i Dziadka, Dzień Matki.

Schemat 5. Koncepcja zintegrowanych projektów rewitalizacyjnych

Obszar rewitalizacji	Projekt wiodący EFS (nr i nazwa projektu)	Projekt uzupełniający EFRR (nr i nazwa projektu)	Uzasadnienie komplementarności
Jasiewo, Kitnowo, Melno ZZD, Dąbrówka Królewska	<p>1. Aktywizacja zawodowa i społeczna osób zagrożonych wykluczeniem społecznym w Gminie Gruta – I edycja (9.2.1. Aktywne włączenie społeczne)</p> <p>2. Aktywizacja zawodowa i społeczna osób zagrożonych wykluczeniem społecznym w Gminie Gruta – II edycja (9.2.1. Aktywne włączenie społeczne)</p>	-	Ze względu na pilną potrzebę realizacji zadań społecznych na terenie gminy, przy jednoczesnym braku infrastruktury, będą one prowadzone w pierwszym okresie (2017-2019) tymczasowo poza obszarem rewitalizacji
Kitnowo	<p>3. Przeszkolenie i zatrudnienie animatora aktywności lokalnej w CAL w Kitnowie (działanie 11.1)</p> <p>6. Aktywizacja społeczna osób zagrożonych wykluczeniem społecznym w Gminie Gruta poprzez utworzenie CAL w Kitnowie (działanie 11.1)</p> <p>9. Aktywizacja zawodowa i społeczna osób zagrożonych wykluczeniem społecznym z obszaru rewitalizacji – edycja I</p> <p>10. Aktywizacja zawodowa i społeczna osób zagrożonych wykluczeniem społecznym z obszaru rewitalizacji – edycja II</p>	12. Remont świetlicy wiejskiej oraz części wspólnych budynku wraz z wyposażeniem świetlicy w Kitnowie wraz z przebudową drogi dojazdowej z miejscowości Melno ZZD do miejscowości Kitnowo o długości 620 m (Działanie 7.1)	<p>Zaplanowane projekty wiodące będą realizowane w pomieszczeniach zmodernizowanego budynku świetlicy w Kitnowie, w którym nie ma warunków do realizacji całorocznych działań społecznych (m.in. brak ogrzewania).</p> <p>W związku z powyższym aby w Kitnowie możliwe było realizowanie projektów społecznych (które pełnią rolę wiodącą), konieczne jest najpierw dostosowanie istniejącej infrastruktury.</p> <p>Ponieważ ze względu na obecny brak własności gminnej w Melnie ZZD, z odnowionej infrastruktury będą korzystać również mieszkańcy tego obszaru rewitalizacji, w związku z czym konieczne jest zapewnienie dobrej jakości infrastruktury drogowej pomiędzy Melnem ZZD i Kitnowem.</p>
Dąbrówka Królewska	<p>4. Przeszkolenie i zatrudnienie animatora aktywności lokalnej w CAL w Dąbrówce Królewskiej (działanie 11.1)</p> <p>7. Aktywizacja społeczna osób zagrożonych wykluczeniem społecznym w Gminie Gruta poprzez utworzenie CAL w Dąbrówce Królewskiej (działanie 11.1)</p> <p>9. Aktywizacja zawodowa i społeczna osób zagrożonych wykluczeniem społecznym z obszaru rewitalizacji – edycja I</p> <p>10. Aktywizacja zawodowa i społeczna osób zagrożonych wykluczeniem społecznym z obszaru rewitalizacji – edycja II</p>	13. Przebudowa budynku remizy strażackiej w Dąbrówce Królewskiej z przeznaczeniem na świetlicę wiejską wraz z wyposażeniem (Działanie 7.1)	<p>Zaplanowane projekty wiodące będą realizowane w pomieszczeniach zmodernizowanego budynku świetlicy w Dąbrówce Królewskiej, w której nie ma obecnie miejsca do podejmowania działań społecznych. W związku z powyższym, aby w sołectwie możliwe było realizowanie projektów społecznych (które pełnią rolę wiodącą), konieczne jest najpierw dostosowanie istniejącej infrastruktury.</p> <p>Rewitalizowana świetlica jest niezbędna do prawidłowego przebiegu aktywizacji społecznej oraz miejscem spotkań lokalnej społeczności.</p>

Jasiewo	<p>5. Przeszkolenie i zatrudnienie animatora aktywności lokalnej w CAL w Jasiewie (działanie 11.1)</p> <p>8. Aktywizacja społeczna osób zagrożonych wykluczeniem społecznym w Gminie Gruta poprzez utworzenie CAL w Jasiewie (działanie 11.1)</p> <p>9. Aktywizacja zawodowa i społeczna osób zagrożonych wykluczeniem społecznym z obszaru rewitalizacji – edycja I</p> <p>10. Aktywizacja zawodowa i społeczna osób zagrożonych wykluczeniem społecznym z obszaru rewitalizacji – edycja II</p>	<p>11. Remont świetlicy wiejskiej oraz części wspólnych budynku wraz wyposażeniem świetlicy w Jasiewie wraz z przebudową drogi dojazdowej o długości 300 m do budynku świetlicy wiejskiej w Jasiewie (Działanie 7.1)</p>	<p>Zaplanowane projekty wiodące będą realizowane w pomieszczeniach zmodernizowanego budynku w Jasiewie. W solectwie nie ma świetlicy wiejskiej, tym samym nie ma również obecnie miejsca do podejmowania działań społecznych.</p> <p>W związku z powyższym aby w Jasiewie możliwe było realizowanie projektów społecznych (które pełnią rolę wiodącą), konieczne jest najpierw dostosowanie istniejącej infrastruktury. Ze względu na fatalny stan drogi dojazdowej do planowanej świetlicy, konieczna jest również jej przebudowa.</p>
Melno ZZD	<p>3. Przeszkolenie i zatrudnienie animatora aktywności lokalnej w CAL w Kitnowie (działanie 11.1)</p> <p>6. Aktywizacja społeczna osób zagrożonych wykluczeniem społecznym w Gminie Gruta poprzez utworzenie CAL w Kitnowie (działanie 11.1)</p> <p>9. Aktywizacja zawodowa i społeczna osób zagrożonych wykluczeniem społecznym z obszaru rewitalizacji – edycja I</p> <p>10. Aktywizacja zawodowa i społeczna osób zagrożonych wykluczeniem społecznym z obszaru rewitalizacji – edycja II</p>	-	<p>Ze względu na obecny brak własności gminnej w Melnie ZZD, jego mieszkańcy będą korzystać z odnowionej infrastruktury w Kitnowie. Zaplanowane projekty wiodące będą realizowane w pomieszczeniach modernizowanego budynku świetlicy w Kitnowie, w którym nie ma warunków do realizacji całorocznych działań społecznych (m.in. brak ogrzewania).</p> <p>W związku z powyższym aby w Kitnowie możliwe było realizowanie projektów społecznych (które pełnią rolę wiodącą), konieczne jest najpierw dostosowanie istniejącej infrastruktury, a także zapewnienie dobrej jakości infrastruktury drogowej pomiędzy Melnem ZZD i Kitnowem.</p>

Źródło: opracowanie własne.

Komplementarność problemowa

Projekty rewitalizacyjne zaplanowane w Lokalnym Programie Rewitalizacji Gminy Gruta na lata 2016-2023 stanowią wzajemne dopełnienie tematyczne tak, aby oddziaływały na obszar rewitalizacji w niezbędnych aspektach: społecznym, przestrzenno-funkcyjnym i technicznym. Tym samym prowadzona rewitalizacja ma charakter kompleksowy (a nie fragmentaryczny), a realizowane projekty doprowadzą wskazany obszar do pożądanego stanu, o którym mowa w rozdziale 3.1. *Wizja odnowy obszaru rewitalizacji.*

Realizacja zadań społecznych (nr 1 -10), skierowanych do mieszkańców obszarów zdegradowanych, wraz z niezbędnym rozwojem infrastruktury, stanowi sposób rozwiązania zdiagnozowanych na OR problemów i wyprowadzenia obszaru ze stanu kryzysowego.

Komplementarność problemową podczas podejmowania strategicznych decyzji przez samorząd lokalny w innych niż zaplanowane aspektach zapewni każdorazowa koordynacja tematyczna i organizacyjna działań administracji, biorąca pod uwagę zapisy Lokalnego Programu Rewitalizacji Gminy Gruta. Należy wskazać, że program rewitalizacji wykazuje zgodność z dokumentami strategicznymi m. in. na poziomie lokalnym, tak więc już na poziomie programowania rewitalizacji została zapewniona komplementarność problemowa.

Komplementarność proceduralno-instytucjonalna

Przedstawiony w rozdziale 3.7. *System zarządzania realizacją programu rewitalizacji* został zaprojektowany w taki sposób, aby zapewnić efektywne współdziałanie różnych instytucji na jego rzecz (samorządu gminnego i jego jednostek organizacyjnych oraz pomocniczych, organizacji pozarządowych, sektora przedsiębiorców i mieszkańców) oraz wzajemne uzupełnianie się i spójność procedur. System zarządzania programem rewitalizacji został osadzony w systemie działania i zarządzania Gminy Gruta, w związku z czym zapewniona jest komplementarność proceduralna i instytucjonalna.

Komplementarność źródeł finansowania

Projekty rewitalizacyjne zawarte w niniejszym programie będą finansowane w oparciu o uzupełniające się środki z Europejskiego Funduszu Rozwoju Regionalnego (EFRR), Europejskiego Funduszu Społecznego (EFS), środków własnych gminy, sołectw (funduszy sołeckich), organizacji pozarządowych (w tym m.in. dotacji ze środków samorządu, dotacji rządowych z konkursów, środków z EFS, FIO i środków własnych).

Na etapie tworzenia programu rewitalizacji ani osoby prywatne, ani przedsiębiorcy nie byli zainteresowani włączeniem się w proces rewitalizacji, dlatego w programie brak prywatnych źródeł finansowania i łączenia ich ze środkami publicznymi. Jednak ze względu na długi okres realizacji programu (do 2023 r.) nie wyklucza się nawiązania takiej współpracy w przyszłości i realizacji projektów finansowanych ze środków publicznych i prywatnych.

Komplementarność międzyokresowa

Przedsięwzięcia zawarte w niniejszym programie są wyrazem kontynuacji polityki prowadzonej przez Gminę Gruta w poprzednich okresach programowania. Tym samym

zachowana jest ciągłość programowa polegająca na kontynuacji i rozwijaniu wsparcia z polityk spójności 2007-2013.

Projekt „Dobre klimaty dla współpracy NGO i JST w gminach Płużnica i Gruta” realizowany był w okresie od 1 listopada 2013 do 30 czerwca 2015. Liderem w projekcie było Towarzystwo Rozwoju Gminy Płużnica a partnerami Gmina Płużnica i Gmina Gruta. W okresie realizacji projektu funkcjonowały biura Pełnomocników ds. współpracy z organizacjami pozarządowymi, jedno w Gminie Płużnica i jedno w Gminie Gruta. Utworzone zostały portale gminne: www.ngo.gruta.pl i www.ngo.pluznica.pl. W Gminie Gruta powołana została Gminna Rada Działalności Pożytku Publicznego. W ramach realizacji projektu zorganizowane zostały 4 Festiwale Aktywności Lokalnej, w tym 2 w Gminie Gruta. Projekt współfinansowany był ze środków Unii Europejskiej w ramach Europejskiego Funduszu Społecznego.

Gmina uczestniczyła również w projekcie „SPINAKER dla niepełnosprawnych” realizowanym przez Grudziądzkie Centrum Edukacji AbAk s.c. od 01.01.2014 r do 31.01.2015 r. Projekt skierowany był do 40 niepracujących niepełnosprawnych w wieku aktywności zawodowej, w tym bezrobotnych i nieaktywnych zawodowo zamieszkałych w Grudziądzu i powiecie grudziądzkim. Projekt został sfinansowany w ramach konkursu 1/POKL/7.4/2013.

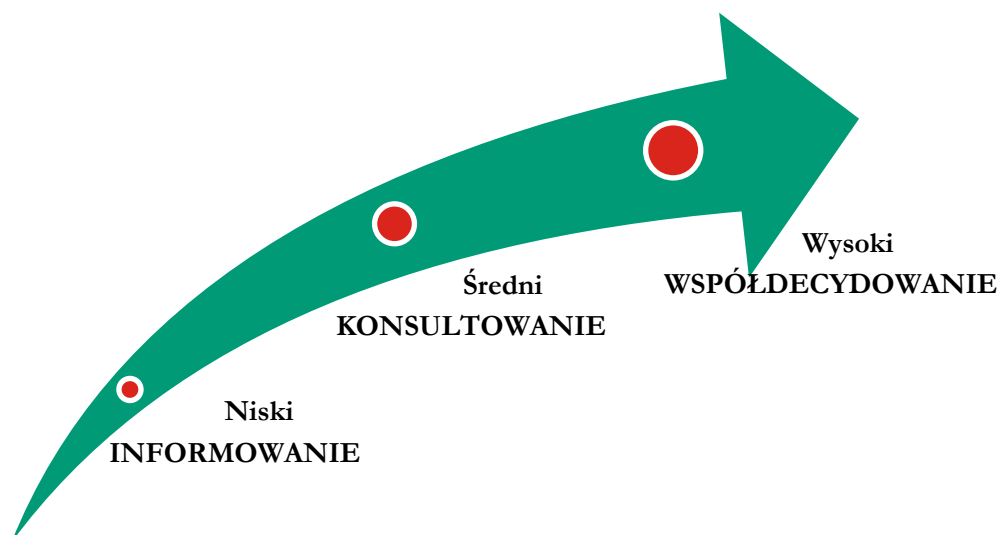
W latach 2013-2016 wybudowano 10 placów zabaw na terenie Gminy Gruta oraz boiska wielofunkcyjnego w Okoninie. Przeprowadzono również termomodernizację obiektów użyteczności publicznej, w tym szkół podstawowych, w rejonie których znajdują się obszary Rewitalizacji

W okresie wdrażania programu rewitalizacji również planowane są działania z zakresu aktywizacji społecznej i zawodowej (projekt nr 1) oraz aktywnej integracji prowadzone w formie Centrów Aktywności Lokalnej (projekty nr 2 i 3).

3.5. Mechanizmy włączenia interesariuszy w proces rewitalizacji

Partycypacja społeczna jest nieodłącznym elementem procesu rewitalizacji i stanowi fundament działań na każdym etapie tego procesu (diagnozowanie, programowanie, wdrażanie, monitorowanie). Partycypacja powinna być ukierunkowana na możliwie dojrzałe formy uczestnictwa społeczności w podejmowaniu decyzji, które jej dotyczą.

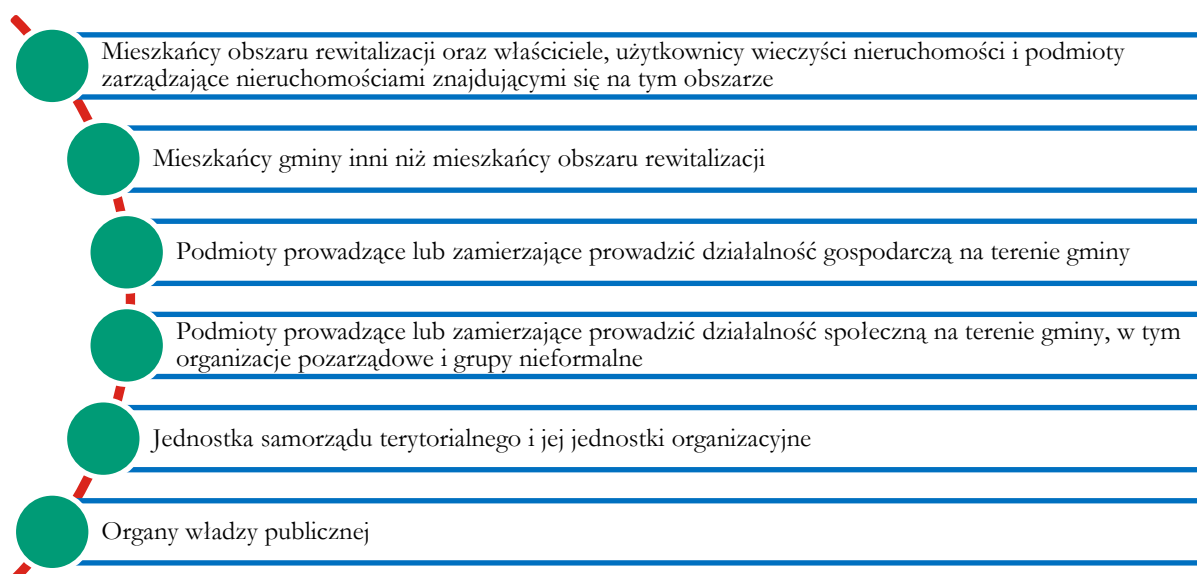
Schemat 6. Stopień zaangażowania interesariuszy w partycypację społeczną



Źródło: *Opracowanie własne*

Idea rewitalizacji jest wyprowadzenie ze stanu kryzysowego obszarów zdegradowanych, poprzez prowadzone w sposób kompleksowy, zintegrowane działania na rzecz lokalnej społeczności, przestrzeni i gospodarki, które są skoncentrowane terytorialnie i prowadzone przez interesariuszy rewitalizacji na podstawie Lokalnego Programu Rewitalizacji. Podmioty zaliczane do interesariuszy rewitalizacji przedstawia poniższy schemat.

Schemat 7. Interesariusze rewitalizacji





Źródło: *Opracowanie własne*

Partycypacja społeczna obejmuje przygotowanie, prowadzenie i ocenę rewitalizacji w sposób zapewniający aktywny udział interesariuszy.

3.5.1. Partycypacja społeczna na etapie programowania

Konsultacje społeczne projektu Lokalnego Programu Rewitalizacji trwały od 1 do 7 czerwca 2018 r. W tym czasie zbierane były uwagi (ustne, pisemne i elektroniczne) do projektu programu rewitalizacji.

Tabela 29. Formy konsultacji społecznych na etapie programowania

Formy konsultacji społecznych	Opis przebiegu konsultacji
<p>Zbieranie uwag w postaci papierowej lub elektronicznej</p> 	<p>W terminie od 1 do 7 czerwca 2018 r. trwały konsultacje społeczne, podczas których interesariusze mieli możliwość wnoszenia uwag do projektu programu rewitalizacji za pomocą formularza konsultacji społecznych (wzór formularza przedstawia załącznik nr 1).</p> <p>Formularz uwag był dostępny na stronie internetowej Gminy oraz w siedzibie Urzędu Gminy. Wypełniony formularz konsultacji można było przekazać e-mailem, przesłać pocztą tradycyjną na adres Urzędu Gminy lub dostarczyć osobiście do Urzędu.</p> <p>W trakcie trwania konsultacji społecznych nie wpłynęły żadne uwagi w postaci papierowej lub elektronicznej.</p>
<p>Uwagi ustne</p> 	<p>Inną formą prowadzonych konsultacji było zbieranie uwag ustnych. Wszyscy zainteresowani mieli możliwość osobistego lub telefonicznego kontaktu z wyznaczonym pracownikiem Urzędu Gminy, który miał obowiązek odpowiadania na uwagi i pytania w zakresie treści konsultowanych dokumentów.</p> <p>W trakcie trwania konsultacji społecznych nie wpłynęły żadne uwagi ustne.</p>

Źródło: Opracowanie własne

3.5.2. Formy partycypacji społecznej na etapie wdrażania i monitorowania Lokalnego Programu Rewitalizacji

Po podjęciu uchwały przez Radę Gminy w sprawie uchwalenia Lokalnego Programu Rewitalizacji Gminy Gruta i pozytywnej ocenie Instytucji Zarządzającej Regionalnym Programem Operacyjnym Województwa Kujawsko-Pomorskiego na lata 2016-2020, rozpocznie się etap wdrażania programu i monitorowanie postępów. Etap ten potrwa do roku 2023 lub wcześniejszego zrealizowania programu i osiągnięcia celów rewitalizacji

Na tym etapie, koordynator procesu rewitalizacji – wyznaczony pracownik Urzędu Gminy będzie zajmował się zintegrowaniem wszystkich działań o charakterze rewitalizacyjnym zachodzących na obszarze gminy.

Aby zapewnić i utrzymać zainteresowanie społeczeństwa rewitalizacją oraz zapewnić wszystkim interesariuszom wiedzę i możliwość uczestniczenia w procesie rewitalizacji, przez cały

okres wdrażania prowadzone będą działania związane z informowaniem o realizacji przedsięwzięć zaplanowanych w programie, stanie wdrażania i realizacji programu. W celu zapewnienia każdemu zainteresowanemu dostępu do tych informacji i możliwości zgłaszania uwag, stosowane będą następujące formy konsultowania/informowania:

- Strona internetowa,
- Biuletyn Informacji Publicznej,
- Prasa lokalna,
- Zebrania sołeckie.

3.6. Szacunkowe ramy finansowe w odniesieniu do głównych i uzupełniających projektów/przedsięwzięć rewitalizacyjnych

Tabela 30. Główne projekty/przedsięwzięcia rewitalizacyjne – harmonogram i szacunkowe ramy finansowe

Obszar rewitalizacji (nr/nazwa) ²⁴	Termin realizacji projektu (rok)	Projekt (nr, nazwa)	Typ projektu ²⁵	Przedsięwzięcie (nr, nazwa)	Podmiot/y realizujący/e projekt	Szacowana wartość projektu (zł)	Poziom dofinansowania		Źródło finansowania				Działanie RPO	Podziałanie RPO	Zintegrowanie
							%	zł	Środki publiczne			Środki prywatne			
									EFS	EFRR	Inne				
1,2,3,4	III kw. 2017 – III kw. 2018	1. Aktywizacja zawodowa i społeczna osób zagrożonych wykluczeniem społecznym w gminie Gruta – I edycja	S	Aktywizacja zawodowa, edukacyjna i społeczna oraz wsparcie mieszkańców Dąbrówki Królewskiej, Jasiewa, Kitnowa i Melna ZZD w procesie aktywizacji i integracji	Gmina Gruta	195 688,60	85	166 335,31	166 335,31	0,00	Budżet Gminy 29 353,29 zł	0,00	9.2	9.2.1	-
1,2,3,4	III kw. 2018 – III kw. 2019	2. Aktywizacja zawodowa i społeczna osób zagrożonych wykluczeniem społecznym w gminie Gruta – II edycja	S	Aktywizacja zawodowa, edukacyjna i społeczna oraz wsparcie mieszkańców Dąbrówki Królewskiej, Jasiewa, Kitnowa i Melna ZZD w procesie aktywizacji i integracji	Gmina Gruta	160 000,00	85	136 000,00	136 000,00	0,00	Budżet Gminy 24 000,00 zł	0,00	9.2	9.2.1	-

²⁴ 1 – Dąbrówka Królewska, 2 – Jasiewo, 3 – Kitnowo, 4 – Melno ZZD.

²⁵ S – społeczny, G-gospodarczy, Ś – środowiskowy, PF – przestrzenno-funkcjonalny, T - techniczny

Obszar rewitalizacji (nr/nazwa) ²⁴	Termin realizacji projektu (rok)	Projekt (nr, nazwa)	Typ projektu ²⁵	Przedsięwzięcie (nr, nazwa)	Podmiot/y realizujący/e projekt	Szacowana wartość projektu (zł)	Poziom dofinansowania		Źródło finansowania				Działanie RPO	Poddziałanie RPO	Zintegrowanie
							%	zł	Środki publiczne			Środki prywatne			
									EFS	EFRR	Inne				
3,4,	I kw. 2020 – III kw. 2021	3. Przeszkolenie i zatrudnienie animatora aktywności lokalnej w CAL w Kitnowie	S	Aktywizacja zawodowa, edukacyjna i społeczna oraz wsparcie mieszkańców Dąbrówki Królewskiej, Jasiewa, Kitnowa i Melna ZZD w procesie aktywizacji i integracji	Gmina Gruta	50 000,00	85	42 500,00	42 500,00	0,00	Budżet Gminy 7 500,00	0,00	11.1	-	-
1	I kw. 2020 – III kw. 2021	4. Przeszkolenie i zatrudnienie animatora aktywności lokalnej w CAL w Dąbrówce Królewskiej	S	Aktywizacja zawodowa, edukacyjna i społeczna oraz wsparcie mieszkańców Dąbrówki Królewskiej, Jasiewa, Kitnowa i Melna ZZD w procesie aktywizacji i integracji	Gmina Gruta	50 000,00	85	42 500,00	42 500,00	0,00	Budżet Gminy 7 500,00	0,00	11.1	-	-
2	I kw. 2020 – III kw. 2021	5. Przeszkolenie i zatrudnienie animatora aktywności lokalnej w CAL w Jasiewie	S	Aktywizacja zawodowa, edukacyjna i społeczna oraz wsparcie mieszkańców Dąbrówki Królewskiej, Jasiewa, Kitnowa i Melna ZZD w procesie aktywizacji i integracji	Gmina Gruta	50 000,00	85	42 500,00	42 500,00	0,00	Budżet Gminy 7 500,00	0,00	11.1	-	-

Obszar rewitalizacji (nr/nazwa) ²⁴	Termin realizacji projektu (rok)	Projekt (nr, nazwa)	Typ projektu ²⁵	Przedsięwzięcie (nr, nazwa)	Podmiot/y realizujący/e projekt	Szacowana wartość projektu (zł)	Poziom dofinansowania		Źródło finansowania				Działanie RPO	Poddziałanie RPO	Zintegrowanie
							%	zł	Środki publiczne			Środki prywatne			
									EFS	EFRR	Inne				
3,4	II kw. 2020 – III kw. 2021	6. Aktywizacja społeczna osób zagrożonych wykluceniem społecznym w Gminie Gruta poprzez utworzenie CAL w Kitnowie	S	Aktywizacja zawodowa, edukacyjna i społeczna oraz wsparcie mieszkańców Dąbrówki Królewskiej, Jasiewa, Kitnowa i Melna ZZZD w procesie aktywizacji i integracji	Gmina Gruta	50 000,00	85	42 500,00	42 500,00	0,00	Budżet Gminy 7 500,00	0,00	11.1	-	-
1	II kw. 2020 – III kw. 2021	7. Aktywizacja społeczna osób zagrożonych wykluceniem społecznym w Gminie Gruta poprzez utworzenie CAL w Dąbrówce Królewskiej	S	Aktywizacja zawodowa, edukacyjna i społeczna oraz wsparcie mieszkańców Dąbrówki Królewskiej, Jasiewa, Kitnowa i Melna ZZZD w procesie aktywizacji i integracji	Gmina Gruta	50 000,00	85	42 500,00	42 500,00	0,00	Budżet Gminy 7 500,00	0,00	11.1	-	-
2	II kw. 2020 – III kw. 2021	8. Aktywizacja społeczna osób zagrożonych wykluceniem społecznym w Gminie Gruta poprzez utworzenie CAL w Jasiewie	S	Aktywizacja zawodowa, edukacyjna i społeczna oraz wsparcie mieszkańców Dąbrówki Królewskiej, Jasiewa, Kitnowa i Melna ZZZD w procesie aktywizacji i integracji	Gmina Gruta	50 000,00	85	42 500,00	42 500,00	0,00	Budżet Gminy 7 500,00	0,00	11.1	-	-

Obszar rewitalizacji (nr/nazwa) ²⁴	Termin realizacji projektu (rok)	Projekt (nr, nazwa)	Typ projektu ²⁵	Przedsięwzięcie (nr, nazwa)	Podmiot/y realizujący/e projekt	Szacowana wartość projektu (zł)	Poziom dofinansowania		Źródło finansowania				Działanie RPO	Poddziałanie RPO	Zintegrowanie
							%	zł	Środki publiczne			Środki prywatne			
									EFS	EFRR	Inne				
1,2,3,4	III kw. 2021 – II kw. 2022	9. Aktywizacja zawodowa i społeczna osób zagrożonych wykluczeniem społecznym z obszaru rewitalizacji – edycja I	S	Aktywizacja zawodowa, edukacyjna i społeczna oraz wsparcie mieszkańców Dąbrówki Królewskiej, Jasiewa, Kitnowa i Melna ZZD w procesie aktywizacji i integracji	Gmina Gruta	150 000,00	85	127 500,00	127 500,00	0,00	Budżet Gminy 22 500,00	0,00	11.1	-	-
1,2,3,4	III kw. 2022 – II kw. 2023	10. Aktywizacja zawodowa i społeczna osób zagrożonych wykluczeniem społecznym z obszaru rewitalizacji – edycja II	S	Aktywizacja zawodowa, edukacyjna i społeczna oraz wsparcie mieszkańców Dąbrówki Królewskiej, Jasiewa, Kitnowa i Melna ZZD w procesie aktywizacji i integracji	Gmina Gruta	100 058,98	85	85 050,13	85 050,13	0,00	Budżet Gminy 15 008,85	0,00	11.1	-	-
2	IV kw. 2017- IV kw. 2018	11. Remont świetlicy wiejskiej oraz części wspólnych budynku wraz z wyposażeniem świetlicy w Jasiewie wraz z przebudową drogi dojazdowej o	PF	Remonty i wyposażenie świetlic w Jasiewie, Dąbrówce Królewskiej i Kitnowie oraz remonty części wspólnych budynków w Jasiewie i Kitnowie Poprawa jakości dróg umożliwiających dotarcie do miejsc aktywizacji	Gmina Gruta	501 782,00	85	426 514,70	0,00	426 514,70	Budżet Gminy 75 267,30	0,00	7.1	-	5,8,9,10

Obszar rewitalizacji (nr/nazwa) ²⁴	Termin realizacji projektu (rok)	Projekt (nr, nazwa)	Typ projektu ²⁵	Przedsięwzięcie (nr, nazwa)	Podmiot/y realizujący/e projekt	Szacowana wartość projektu (zł)	Poziom dofinansowania		Źródło finansowania				Działanie RPO	Poddziałanie RPO	Zintegrowanie
							%	zł	Środki publiczne			Środki prywatne			
									EFS	EFRR	Inne				
		długości 300 m do budynku świetlicy wiejskiej w Jasiewie		mieszkańców											
3	III kw. 2017 – IV kw. 2018	12. Remont świetlicy wiejskiej oraz części wspólnych budynku wraz z wyposażeniem świetlicy w Kitnowie wraz z przebudową drogi dojazdowej z miejscowości Mełno ZZD do miejscowości Kitnowo o długości 620 m (Działanie 7.1)	PF	Remonty i wyposażenie świetlic w Jasiewie, Dąbrówce Królewskiej i Kitnowie oraz remonty części wspólnych budynków w Jasiewie i Kitnowie Poprawa jakości dróg umożliwiających dotarcie do miejsc aktywizacji mieszkańców	Gmina Gruta	400 902,00	85	340 766,70	0,00	340 766,70	Budżet Gminy 60 135,30	0,00	7.1	-	3,6,9,10
1	III kw. 2017 – IV kw. 2018	13. Przebudowa budynku remizy strażackiej w Dąbrówce Królewskiej z przeznaczeniem na świetlicę wiejską wraz z wyposażeniem	PF	Remonty i wyposażenie świetlic w Jasiewie, Dąbrówce Królewskiej i Kitnowie oraz remonty części wspólnych budynków w Jasiewie i Kitnowie	Gmina Gruta	552 495,00	85%	469 620,75	0,00	469 620,75	Budżet Gminy 82 874,25	0,00	7.1	-	4,7,9,10

Źródło: Opracowanie własne na podstawie fiszek projektowych

Tabela 31. Uzupełniające przedsięwzięcia rewitalizacyjne – harmonogram i szacunkowe ramy finansowe

Obszar rewitalizacji (nr/nazwa) ²⁶	Lp.	Typ przedsięwzięcia ²⁷	Uzupełniające przedsięwzięcia rewitalizacyjne	Szacowana wartość przedsięwzięcia (zł)	Źródło finansowania			
					Środki publiczne			Środki prywatne
					EFS	EFRR	Inne	
1, 2, 3, 4	1	S	Aktywizacja zawodowa i społeczna osób zagrożonych wykluczeniem społecznym w Gminie Gruta (OSI)	675 000,00	573 750,00		101 250,00 Budżet Gminy	
1, 2, 3, 4	2	S	Rozwój niestacjonarnych usług nad osobami zależnymi na terenie Gminy Gruta (PI 9iv)	700 000,00	595 000,00		105 000,00 Budżet Gminy	
1,2,3,4	3.	S	Realizacja działań na rzecz rewitalizacji prowadzonych przez inne niż gmina podmioty (sołectwa, NGO itp.)	200 000,00			200 000,00 Fundusze sołectwie, środki NGO	
4	4.	PF	Rozwój infrastruktury społecznej na terenie sołectwa Mełno ZZD (w razie uzyskania obiektów/terenów przez gminę)	200 000,00			72 740,00 Budżet Gminy, 127 260,00 PROW	

Źródło: Opracowanie własne na podstawie fiszek projektowych

²⁶ 1 – Dąbrówka Królewska, 2 – Jasiewo, 3 – Kitnowo, 4 – Mełno ZZD.

²⁷ S – społeczny, G-gospodarczy, Ś – środowiskowy, PF – przestrzenno-funkcjonalny, T - techniczny

3.7. System zarządzania realizacją programu rewitalizacji

Złożoność procesu rewitalizacyjnego wymaga właściwego zarządzania w celu uzyskania zamierzonych efektów rewitalizacji oraz odpowiadających im kierunków działań służących eliminacji lub ograniczeniu negatywnych zjawisk.

Podmioty uczestniczące w realizacji programu rewitalizacji i ich zadania

Po podjęciu uchwały przez Radę Gminy w sprawie uchwalenia Lokalnego Programu Rewitalizacji Gminy Gruta na lata 2016-2023 i pozytywnej ocenie Instytucji Zarządzającej Regionalnym Programem Operacyjnym Województwa Kujawsko-Pomorskiego na lata 2016-2020, rozpocznie się etap wdrażania programu i monitorowanie postępów. Etap ten potrwa do roku 2023 lub wcześniejszego zrealizowania celów programu.

Przygotowanie, koordynowanie i tworzenie warunków do prowadzenia rewitalizacji, a także jej prowadzenie w zakresie właściwości Gminy, stanowią jej zadania własne. Wszelkie koszty związane z zarządzaniem programem będą pokrywane z budżetu Gminy.

Jednym z kluczowych czynników sukcesu programu rewitalizacji jest sprawna koordynacja działań i sprawny przepływ informacji pomiędzy podmiotami zaangażowanymi w jego realizację. Istotą procesu rewitalizacji jest prowadzenie przez interesariuszy skoordynowanych działań na rzecz lokalnej społeczności, przestrzeni i gospodarki. Charakterystyka interesariuszy i mechanizmy partycypacyjne zostały opisane w *rozdziale 3.5. Mechanizmy włączenia interesariuszy w proces rewitalizacji*.

Główne podmioty, na których spoczywa obowiązek sprawnego przygotowania, a następnie wdrożenia programu to:

- Wójt Gminy Gruta,
- Rada Gminy Gruta,
- Pozostali interesariusze rewitalizacji.

Tabela 32. Najważniejsze zadania podmiotów uczestniczących w procesie przygotowania i wdrażania programu rewitalizacji

Podmiot	Zadania
Wójt Gminy Gruta	<ul style="list-style-type: none"> ▪ Nadzorowanie całego procesu rewitalizacji, ▪ Prowadzenie analiz służących wyznaczeniu obszaru zdegradowanego i obszaru rewitalizacji, sporządzeniu lub zmianie programu, ocenie aktualności i stopnia jego realizacji, ▪ Prowadzenie konsultacji społecznych
Rada Gminy Gruta	<ul style="list-style-type: none"> ▪ Zatwierdzenie i uchwalenie Lokalnego Programu Rewitalizacji Gminy Gruta, ▪ Wprowadzenie przedsięwzięć rewitalizacyjnych zawartych w Lokalnym Programie Rewitalizacji Gminy Gruta, służących realizacji zadań własnych gminy, do załącznika do uchwały w sprawie wieloletniej prognozy finansowej gminy, ▪ Uchwalanie zmian Lokalnego Programu Rewitalizacji Gminy Gruta, ▪ Podjęcie uchwały o uchyleniu Lokalnego Programu Rewitalizacji Gminy Gruta w całości lub w części w przypadku stwierdzenia osiągnięcia celów

	rewitalizacji w nim zawartych.
Pozostali interesariusze rewitalizacji	<ul style="list-style-type: none"> ▪ Aktywny udział w pracach związanych z wdrażaniem programu rewitalizacji i jego realizacją, m. in. poprzez udział w spotkaniach dotyczących rewitalizacji, opiniowanie sposobu wdrażania programu i realizacji poszczególnych zadań, ▪ Wskazywanie potrzeb rewitalizacyjnych danego obszaru.

Zródło: *Opracowanie własne*

Sposób koordynacji działań podmiotów uczestniczących w programie rewitalizacji

Koordynatorem całego procesu rewitalizacji jest Urząd Gminy Gruta, który jako instytucja samorządowa posiada odpowiedni potencjał organizacyjny oraz doświadczenie niezbędne do realizacji tego zadania. Zarządzenie Wójta Gminy Gruta nr 22/2016 z dnia 8 kwietnia 2016r.²⁸ zmienione zarządzeniem nr 51/2016 z dnia 6 września 2016 r. powołało Zespół ds. opracowania Gminnego Programu Rewitalizacji dla Gminy Gruta, składający się z pracowników Urzędu Gminy odpowiedzialnych za wsparcie wszystkich omówionych wyżej organów w realizacji ich zadań związanych z rewitalizacją.

Na tym etapie Zespół ds. opracowania Programu Rewitalizacji dla Gminy Gruta będzie zajmował się integrowaniem wszystkich działań o charakterze rewitalizacyjnym, zachodzących na obszarze Gminy Gruta oraz będzie zapewniał wsparcie merytoryczne podczas wdrażania programu.

Najważniejsze zadania **Zespołu, jako reprezentanta Urzędu Gminy w procesie rewitalizacji** zostały przedstawione poniżej.

Tabela 33. Najważniejsze zadania podmiotu koordynującego działania w programie rewitalizacji

Podmiot	Zadania
Zespół ds. opracowania Gminnego Programu Rewitalizacji Gminy Gruta	<ul style="list-style-type: none"> ▪ Współpraca ze wszystkimi podmiotami zaangażowanymi w realizację programu ▪ Koordynowanie działań projektowych wymagających jednoczesnego zaangażowania jednostek gminy oraz strony społecznej ▪ Przygotowywanie w uzasadnionych przypadkach projektów aktualizacji programu, w tym w szczególności wykazu projektów ▪ Promocja programu ▪ Organizacja i wdrażanie systemu monitorowania rzeczowego i finansowego dla programu ▪ Dokonywanie okresowych przeglądów realizacji projektów ▪ Sporządzanie raportów okresowych oraz raportu końcowego z realizacji programu ▪ Współpraca z innymi referatami Urzędu Gminy Gruta w zakresie realizacji programu

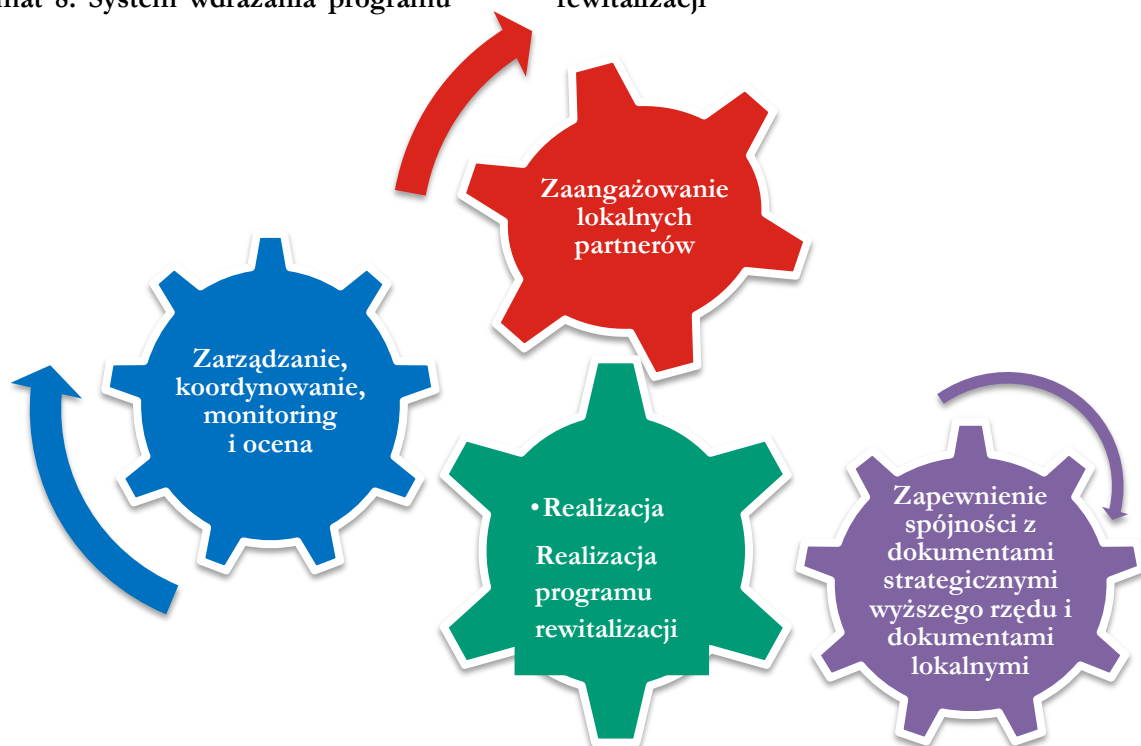
Zródło: *Opracowanie własne*

²⁸ Zmienione zarządzeniem Wójta Gminy Gruta nr 51/2016 z dnia 6 września 2016 r.

Wdrażanie lokalnego programu rewitalizacji wymaga zaangażowania lokalnych partnerów z sektora: publicznego, społecznego i gospodarczego. Realizacja niniejszego programu wiąże się z udziałem podmiotu zarządzającego i koordynującego poszczególne działania także w procesie monitoringu i oceny programu (przede wszystkim zapewnienie zgodności z harmonogramem realizacji programu rewitalizacji).

Głównym zadaniem wszystkich podmiotów zaangażowanych w proces rewitalizacji jest ukierunkowanie, kontrolowanie i ocena z punktu widzenia zapewnienia pełnej spójności z dokumentami strategicznymi. Jest to wyjątkowo istotne z uwagi na znaczenie realizacji programu dla sprawnej implementacji pozostałych instrumentów rozwoju Gminy Gruta, a także np. dla możliwości pozyskiwania środków z funduszy strukturalnych, itp.

Schemat 8. System wdrażania programu rewitalizacji



Źródło: Opracowanie własne

System informacji i promocji

Partycypacja społeczności lokalnej (szczegółowo opisana w *rozdziale 3.5.*) na każdym etapie powstawania i realizacji programu rewitalizacji odgrywa niezmiernie istotną rolę, dostarczając najbardziej rzetelnych informacji na temat problemów, potrzeb oraz potencjałów danego obszaru, które nie są możliwe do uzyskania na podstawie jedynie analizy danych statystycznych. Zaangażowanie na każdym etapie interesariuszy zainteresowanych udziałem w programie (m.in. organizacji pożytku publicznego, stowarzyszeń, przedsiębiorców, mieszkańców) umożliwi im aktywny udział w planowaniu i wdrażaniu zmian społecznych, gospodarczych i infrastrukturalnych zgodnie z ich potrzebami i interesami. Dlatego też niezbędne jest umożliwienie wymiany informacji i dyskusji o kształcie, jaki powinna przybrać rewitalizacja za pomocą różnorodnych instrumentów promocyjnych i informacyjnych.

Działania informacyjne i promocyjne są nierozdzielnie związane z mechanizmami włączenia interesariuszy w proces rewitalizacji. Aby udział lokalnej społeczności w tworzeniu i wdrażaniu programu przyniósł spodziewane efekty, konieczne jest prowadzenie szeregu działań, skupiających się przede wszystkim na:

- **Organizacji zebrań z mieszkańcami** zwłaszcza obszarów rewitalizowanych oraz partnerami społecznymi i gospodarczymi, które stanowią forum wymiany informacji i pomysłów na działania rewitalizacyjne,
- **Publikowaniu informacji i ogłoszeń** o wszelkich sprawach związanych z rewitalizacją,
- **Wykorzystaniu możliwości kontaktu elektronicznego** w postaci publikacji na stronach internetowych.

Dzięki tak zorganizowanej informacji i promocji społeczność lokalna zyska możliwość aktywnego udziału w tworzeniu wizji obszaru zdegradowanego po rewitalizacji, współdecydowania o kształcie zmian oraz kontroli społecznej nad procesem realizacji programu. Stosowane instrumenty informacji i promocji programu rewitalizacji w powiązaniu z zaawansowanymi metodami partycypacji, takimi jak współdecydowanie, aktywne uczestnictwo w projektach czy kontrola obywatelska, przyczynią się do wyłonienia na obszarach rewitalizacji lokalnych liderów.

Wszelkie formy partycypacji społecznej, w połączeniu z formami informacji i promocji, mają na celu pobudzenie i aktywizację społeczności na rzecz rozwoju lokalnego z wykorzystaniem posiadanej wiedzy i doświadczenia wszystkich interesariuszy, tak aby wszelkie podejmowane działania prowadziły do urzeczywistnienia wizji obszaru po rewitalizacji.

Ramowy harmonogram realizacji programu

Ramowy harmonogram realizacji Gminnego Programu Rewitalizacji Gminy Gruta na lata 2016-2023 obejmuje okres od 2016 r. kiedy zostały rozpoczęte prace nad programem do końca 2023 r., czyli do planowanego zakończenia realizacji projektów wynikających z programu. Szczegółowe informacje na temat realizacji programu wynikają z rozdziału 3.6. *Szacunkowe ramy finansowe w odniesieniu do głównych i uzupełniających projektów/przedsięwzięć rewitalizacyjnych.*

Schemat 9. Ramowy harmonogram realizacji programu



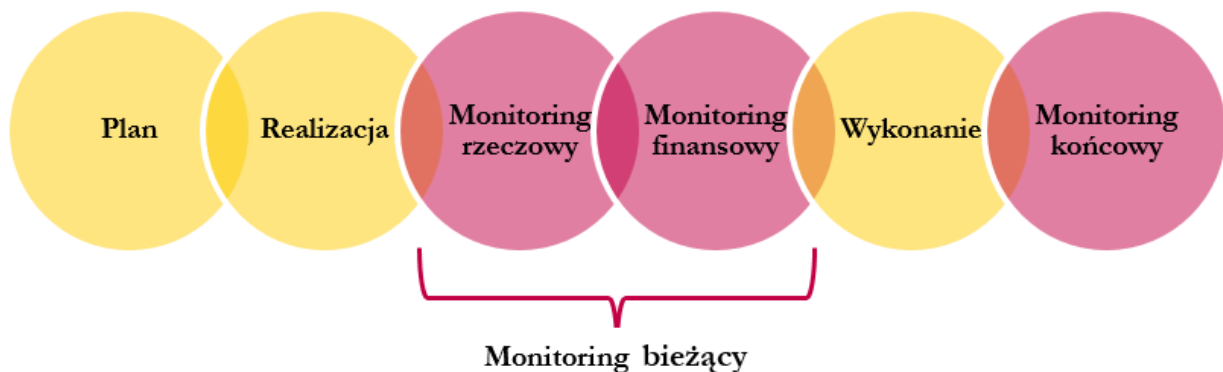
Źródło: Opracowanie własne

3.8. System monitoringu, oceny skuteczności działań i system wprowadzania zmian

System monitoringu i oceny skuteczności działań

Monitorowanie postępów realizacji programu rewitalizacji oparte będzie na stałym pozyskiwaniu i analizowaniu danych dotyczących realizacji poszczególnych projektów. Bieżąca i systematyczna analiza danych ilościowych i jakościowych osiąganych w trakcie realizacji projektu i porównanie ich z zaplanowanymi w programie, pozwoli na wykrycie rozbieżności oraz umożliwi odpowiednio wczesną korektę możliwych do przewidzenia komplikacji. Zastosowane będą trzy formy monitoringu: monitorowanie postępu prac, monitorowanie środków finansowych projektu i monitorowanie osiągania założonych celów rewitalizacji. Podmiotem odpowiedzialnym za prowadzenie monitoringu i ocenę skuteczności działań oraz wprowadzaniem modyfikacji w reakcji na zmiany będzie Zespół ds. opracowania Programu Rewitalizacji dla Gminy Gruta.

Schemat 10. Formy monitoringu



Źródło: Opracowanie własne

Monitoring rzeczowy obejmuje proces realizacji i polegać będzie przede wszystkim na bieżącej kontroli zakresu merytorycznego prowadzonych działań oraz harmonogramu wdrażania projektu na podstawie pomiarów osiągania założonych rezultatów oraz wskaźników realizacji i ich analizy, a także weryfikacji przedmiotowej zgodności z założeniami LPR.

Monitoring finansowy obejmuje zarządzanie środkami przyznanymi na realizację programu i jest podstawą oceny sprawności ich wydatkowania. Polegać będzie na bieżącej kontroli finansowych aspektów inwestycji: przepływów gotówkowych i poziomu wykorzystania funduszy w poszczególnych kategoriach budżetowych, weryfikacji kwalifikowalności kosztów oraz gromadzeniu informacji o źródłach finansowania programu i stopniu wykorzystania dotacji. Istotnym elementem będzie również kontrola wykonania wzajemnych rozliczeń i zobowiązań z podwykonawcami, ewentualnymi partnerami, uczestnikami projektu i pracownikami oraz weryfikacja finansowej zgodności z założeniami programu.

Monitoring osiągania celów rewitalizacji będzie polegał na monitorowaniu czy założone cele rewitalizacji są osiągnięte tzn. czy problemy będące podstawą wyznaczenia obszaru rewitalizacji ulegają zmniejszeniu lub rozwiązaniu. W tym celu zgodnie z „Zasadami programowania...” raz na 2 lata Gmina będzie przekazywała do IZ RPO sprawozdanie zawierające informacje o zmianie stanu kryzysowego, na podstawie którego wskazano obszar

rewitalizacji (w tym informacje o wskaźnikach będących podstawą wyznaczenia obszaru zdegradowanego). Sprawozdanie będzie określać zarówno bazowe, jak i aktualne wartości wskaźników/kryteriów wyznaczających obszar rewitalizacji. Dane do przygotowywania sprawozdania będą pozyskiwane z odpowiednich referatów Urzędu Gminy i jednostek organizacyjnych Gminy, a także z Powiatowego Urzędu Pracy w Grudziądzu oraz Komendy Powiatowej Policji w Grudziądzu i Głównego Urzędu Statystycznego. Przygotowywane będą również dla IZ RPO sprawozdania kwartalne dotyczące osiągniętych wskaźników produktu i rezultatu z SZOOP RPO WK-P w odniesieniu do realizowanych projektów. Dane do przygotowywania tych sprawozdań będą pozyskiwane z dokumentacji dotyczącej danego projektu. Podmiotem odpowiedzialnym za monitorowanie osiągania celów będzie Zespół ds. opracowania Programu Rewitalizacji dla Gminy Gruta.

Zadaniem Zespołu będzie zdawanie Wójtowi Gminy corocznych raportów z realizacji programu rewitalizacji. Będą one składane na koniec pierwszego kwartału następującego po danym roku kalendarzowym, za który jest sporządzany raport. Taki raport będzie zawierał informacje o zadaniach zaplanowanych na dany rok, które udało się zrealizować, o trudnościach i problemach jakie wystąpiły podczas wdrażania programu wraz z propozycją ich uniknięcia w przyszłości, plan działań na kolejny rok, aktualne wartości wskaźników celu rewitalizacji oraz fakultatywnie propozycje zmian programu. Dane do przygotowywania raportu będą pozyskiwane z odpowiednich referatów Urzędu Gminy i jednostek organizacyjnych Gminy, a także z Powiatowego Urzędu Pracy w Grudziądzu oraz Komendy Powiatowej Policji w Grudziądzu, danych z jednostek z terenu Gminy i Głównego Urzędu Statystycznego.

W sytuacji gdy z 2 kolejnych raportów będzie wynikało, że sytuacja na obszarze rewitalizacji nie ulega poprawie (nie poprawiają się wartości badanych wskaźników), podjęte zostaną odpowiednie działania celem wprowadzenia stosownych zmian w programie rewitalizacji. Propozycję zmian w programie rewitalizacji przygotuje Zespół ds. opracowania Programu Rewitalizacji dla Gminy Gruta. Następnie zostaną przeprowadzone konsultacje społeczne zmian programu ze wszystkimi grupami interesariuszy. Zmieniony program w wersji po konsultacjach zostanie przedłożony Radzie Gminy Gruta celem uchwalenia.

3.9. Wykaz niezbędnych zmian, ocen i opinii

Opinia Regionalny Dyrektor Ochrony Środowiska

Zgodnie z ustawą z dnia 3 października 2008 r. o udostępnianiu informacji o środowisku i jego ochronie, udziale społeczeństwa w ochronie środowiska oraz ocenach oddziaływania na środowisko projekt Lokalnego Programu Rewitalizacji Gminy Gruta został przedłożony Regionalnemu Dyrektorowi Ochrony Środowiska w Bydgoszczy celem uzgodnienia konieczności przeprowadzenia strategicznej oceny oddziaływania na środowisko dla projektu dokumentu. Regionalny Dyrektor Ochrony Środowiska pismem z dnia 30.05.2018 r. nr WOO.410.232.2018.AT uzgodnił odstąpienie od przeprowadzenia strategicznej oceny oddziaływania na środowisko dla niniejszego dokumentu.

Opinia Państwowego Wojewódzkiego Inspektora Sanitarnego

Zgodnie z ustawą z dnia 3 października 2008 r. o udostępnianiu informacji o środowisku i jego ochronie, udziale społeczeństwa w ochronie środowiska oraz o ocenach oddziaływania na środowisko projekt Lokalnego Programu Rewitalizacji Gminy Gruta został przedłożony do Państwowego Wojewódzkiego Inspektora Sanitarnego w Bydgoszczy celem uzgodnienia konieczności przeprowadzenia strategicznej oceny oddziaływania na środowisko dla projektu dokumentu. Państwowy Wojewódzki Inspektor Sanitarny pismem z dnia 07.06.2018 r. nr NNZ.9022.1.294.2018 uzgodnił odstąpienie od przeprowadzenia strategicznej oceny oddziaływania na środowisko dla niniejszego dokumentu.

Załączniki

Załącznik 1. Wzór formularza konsultacji

FORMULARZ KONSULTACJI SPOŁECZNYCH Lokalnego Programu Rewitalizacji Gminy Gruta na lata 2016 - 2023

Gmina Gruta, dnia
.....2018 r.

CZĘŚĆ I. DANE UCZESTNIKA KONSULTACJI SPOŁECZNYCH

Imię i nazwisko:

.....

Nazwa organizacji*):

.....

Adres korespondencyjny:

.....

Telefon/ e-mail:

.....

CZĘŚĆ II. UWAGI DO PROJEKTU DOKUMENTU BĘDĄCEGO PRZEDMIOTEM KONSULTACJI:

L P.	CZĘŚĆ DOKUMENTU, KTÓREGO DOTYCZY UWAGA (numer strony, rozdział, paragraf, ustęp, punkt)	TREŚĆ PROPONOWANEJ UWAGI	UZASADNIENIE

Wyrażam zgodę na gromadzenie, przetwarzanie i przekazywanie moich danych osobowych, zbieranych w celu przeprowadzenia konsultacji społecznych dotyczących projektu programu współpracy zgodnie z Ustawą z dnia 29 sierpnia 1997r. o ochronie danych osobowych (Dz. U. z 2016 r., poz. 922).

Zostałem poinformowany o prawie do dostępu do danych, o prawie ich sprostowania, gdy zachodzi taka konieczność. Ponadto wiem, że przetwarzanie odbywa się na podstawie mojej zgody, która może być cofnięta w dowolnym momencie.

.....
(podpis)

*) wypełnić jeśli dotyczy

Spis tabel

Tabela 1. Wyniki egzaminu szóstoklasisty w Gminie Gruta w latach 2013-2015.....	20
Tabela 2. Wyniki egzaminu gimnazjalnego z ostatnich 3 lat z lat 2013-2015.....	21
Tabela 3. Długość sieci wodociągowej i kanalizacyjnej oraz korzystający z sieci na terenie Gminy Gruta..	22
Tabela 4. Stosunek osób bezrobotnych pozostających bez pracy 12 miesięcy i dłużej względem ludności w wieku produkcyjnym na danym obszarze.....	26
Tabela 5. Udział osób w gospodarstwach domowych korzystających ze środowiskowej pomocy społecznej w ludności ogółem na danym obszarze.....	27
Tabela 6. Udział dzieci do lat 17, na które rodzice otrzymują zasiłek rodzinny w ogólnej liczbie dzieci w tym wieku na danym obszarze	27
Tabela 7. Wskaźniki występowania stanu kryzysowego w sferze społecznej w sołectwach w strefie należącej do strony wschodniej Gminy.....	28
Tabela 8. Stosunek osób bezrobotnych pozostających bez pracy 12 miesięcy i dłużej względem ludności w wieku produkcyjnym na danym obszarze.....	28
Tabela 9. Udział osób w gospodarstwach domowych korzystających ze środowiskowej pomocy społecznej w ludności ogółem na danym obszarze.....	29
Tabela 10. Stosunek interwencji służb porządkowych (policji, straży) z powodu zakłócania miru domowego i porządku publicznego względem ogółu gospodarstw domowych na danym obszarze	29
Tabela 11. Wskaźniki występowania stanu kryzysowego w sferze społecznej w sołectwach w strefie należącej do strony zachodniej Gminy	30
Tabela 12. Cechy obszaru zdegradowanego w Dąbrówce Królewskiej i Nicwałdzie	31
Tabela 13. Cechy obszaru zdegradowanego w Jasiewie, Kitnowie i Melnie ZDD.....	32
Tabela 14. Ludność i powierzchnia obszaru rewitalizacji na terenie sołectw wskazanych jako obszary zdegradowane w gminie Gruta.....	35
Tabela 15. Cel rewitalizacji sołectw Dąbrówka Królewska, Jasiewo, Kitnowo oraz Melno ZZD -	36
Tabela 16. Korzystający z pomocy społecznej w Dąbrówce Królewskiej w 2015 r.....	39
Tabela 17. Wyniki egzaminu szóstoklasisty w SP w Grucie w latach 2013-2015.....	41
Tabela 18. Kluczowe zjawiska negatywne i lokalne potencjały zdiagnozowane w Dąbrówce Królewskiej..	44
Tabela 19. Korzystający z pomocy społecznej w Jasiewie w 2015 r.	46
Tabela 20. Kluczowe zjawiska negatywne i lokalne potencjały zdiagnozowane w Jasiewie.....	50
Tabela 21. Korzystający z pomocy społecznej w Kitnowie w 2015 r.....	53
Tabela 22. Wyniki egzaminu szóstoklasisty w SP w Boguszewie w latach 2013-2015.....	54
Tabela 23. Kluczowe zjawiska negatywne i lokalne potencjały zdiagnozowane w Kitnowie	56
Tabela 24. Korzystający z pomocy społecznej w Melnie ZDD w 2015 r.	59
Tabela 25. Kluczowe zjawiska negatywne i lokalne potencjały zdiagnozowane w Melnie ZZD	62
Tabela 26. Wskaźniki dla celów rewitalizacji.....	70
Tabela 27. Główne projekty/przedsięwzięcia rewitalizacyjne.....	72
Tabela 28. Uzupełniające przedsięwzięcia rewitalizacyjne	88

Tabela 29. Formy konsultacji społecznych na etapie programowania.....	97
Tabela 30. Główne projekty/przedsięwzięcia rewitalizacyjne – harmonogram i szacunkowe ramy finansowe.....	99
Tabela 31. Uzupełniające przedsięwzięcia rewitalizacyjne – harmonogram i szacunkowe ramy finansowe.....	104
Tabela 32. Najważniejsze zadania podmiotów uczestniczących w procesie przygotowania i wdrażania programu rewitalizacji.....	105
Tabela 33. Najważniejsze zadania podmiotu koordynującego działania w programie rewitalizacji.....	106

Spis wykresów

Wykres 1. Liczba ludności w latach 2005-2015 oraz struktura wiekowa ludności Gminy Gruta na koniec 2015 r.....	19
Wykres 2. Struktura bezrobocia w Gminie Gruta w 2015 r.....	19
Wykres 3. Liczba podmiotów gospodarczych w Gminie Gruta.....	21
Wykres 4. Struktura wiekowa ludności Dąbrówki Królewskiej.....	38
Wykres 5. Liczba bezrobotnych w Dąbrówce Królewskiej w 2015 r.....	39
Wykres 6. Dynamika zmiany liczby podmiotów gospodarczych Dąbrówce Król. w latach 2009-2015 (%) wraz z liniami trendu.....	41
Wykres 7. Struktura wiekowa ludności w Jasiewie.....	45
Wykres 8. Liczba bezrobotnych w Jasiewie w 2015 r.....	46
Wykres 9. Dynamika zmiany liczby podmiotów gospodarczych w Jasiewie w latach 2009-2015 (%) wraz z liniami trendu.....	48
Wykres 10. Struktura wiekowa ludności w Kitnowie.....	52
Wykres 11. Liczba bezrobotnych w Kitnowie w 2015 r.....	53
Wykres 12. Dynamika zmiany liczby podmiotów gospodarczych w Kitnowie w latach 2009-2015 (%) oraz linie trendu.....	55
Wykres 13. Struktura wiekowa ludności w Melnie ZZD.....	58
Wykres 14. Liczba bezrobotnych w Melnie ZZD w 2015 r.....	59
Wykres 15. Dynamika zmiany liczby podmiotów gospodarczych w Melnie* w latach 2009-2015 (%) wraz z liniami trendu.....	61

Spis schematów

Schemat 1. Proces rewitalizacji.....	6
Schemat 2. Wyznaczenie obszaru zdegradowanego i obszaru rewitalizacji na obszarze Gminy Gruta.....	8
Schemat 3. Powiązania z dokumentami strategicznymi i planistycznymi.....	11
Schemat 4. Cel rewitalizacji, kierunki działań i przedsięwzięcia.....	69
Schemat 5. Koncepcja zintegrowanych projektów rewitalizacyjnych.....	92
Schemat 6. Stopień zaangażowania interesariuszy w partycypację społeczną.....	96
Schemat 7. Interesariusze rewitalizacji.....	96
Schemat 8. System wdrażania programu rewitalizacji.....	107
Schemat 9. Ramowy harmonogram realizacji programu.....	108
Schemat 10. Formy monitoringu.....	109

Spis map

Mapa 1. Położenie Gminy Gruta na tle powiatu grudziądzkiego.....	18
Mapa 2. Gmina Gruta w podziale na grupy sołectw wyznaczonych do zbadania występowania stanu kryzysowego.....	25

Mapa 3. Granice obszaru zdegradowanego w Gminie Gruta	33
Mapa 4. Obszar rewitalizacji w gminie Gruta	36
Mapa 5. Sołectwo Dąbrówka Królewska na tle Gminy Gruta	38
Mapa 6. Sołectwo Jasiewo na tle Gminy Gruta.....	45
Mapa 7. Sołectwo Kitnowo na tle Gminy Gruta	52
Mapa 8. Sołectwo Melno ZZD na tle Gminy Gruta.....	58

Spis zdjęć

Zdjęcie 1. Środowiskowy Dom Samopomocy i stan dróg w Dąbrówce Królewskiej.....	42
Zdjęcie 2. Budynek OSP w Dąbrówce Królewskiej	43
Zdjęcie 3. Dwór w Jasiewie.....	47
Zdjęcie 4. Droga dojazdowa do planowanej świetlicy w Jasiewie	50
Zdjęcie 5. Wyremontowane przez mieszkańców pomieszczenie świetlicy i zaproszenie na piknik w Kitnowie	54
Zdjęcie 6. Budynek świetlicy w Kitnowie.....	56
Zdjęcie 7. Plac zabaw w Melnie ZZD	62