

# UCHWAŁA NR XL/264/22 RADY GMINY GRUTA

z dnia 29 września 2022 r.

## w sprawie miejscowego planu zagospodarowania przestrzennego dla terenu położonego w południowo-zachodniej części obrębu Pokrzywno przy granicy z gminą Grudziądz, obręb Pokrzywno, gmina Gruta

Na podstawie art. 18 ust. 2 pkt 5 ustawy z dnia 8 marca 1990 roku o samorządzie gminnym (Dz. U z 2022 r. poz. 559, zmiana: poz. 1005 i poz. 1079) oraz art. 20 ust. 1 ustawy z dnia 27 marca 2003 r. o planowaniu i zagospodarowaniu przestrzennym (Dz. U. z 2022 r. poz. 503) oraz uchwały Nr XXVII/169/21 Rady Gminy Gruta z dnia 28 czerwca 2021 r. w sprawie przystąpienia do sporządzenia miejscowego planu zagospodarowania przestrzennego dla terenu położonego w południowo-zachodniej części obrębu Pokrzywno przy granicy z gminą Grudziądz, obręb Pokrzywno, gmina Gruta, po stwierdzeniu, iż miejscowy plan nie narusza ustaleń Studium uwarunkowań i kierunków zagospodarowania przestrzennego gminy Gruta, przyjętego uchwałą Nr X/77/15 Rady Gminy Gruta z dnia 13 listopada 2015 r., Rada Gminy Gruta uchwala, co następuje:

### **Rozdział 1. Ustalenia ogólne**

**§ 1.** Uchwala się miejscowy plan zagospodarowania przestrzennego dla terenu położonego w południowo-zachodniej części obrębu Pokrzywno przy granicy z gminą Grudziądz, obręb Pokrzywno, gmina Gruta, którego granice zostały wyznaczone zgodnie z Uchwałą Nr XXVII/169/21 Rady Gminy Gruta z dnia 28 czerwca 2021 r.

**§ 2.** Integralnymi częściami uchwały są:

- 1) rysunek planu w skali 1:1000 wraz z wyrysem ze „Studium uwarunkowań i kierunków zagospodarowania przestrzennego gminy Gruta”, stanowiący **załącznik nr 1**;
- 2) rozstrzygnięcie o sposobie rozpatrzenia uwag do projektu planu, stanowiące **załącznik nr 2**;
- 3) rozstrzygnięcie o sposobie realizacji zapisanych w planie inwestycji z zakresu infrastruktury technicznej, które należą do zadań własnych gminy oraz zasadach ich finansowania, zgodnie z przepisami o finansach publicznych, stanowiące **załącznik nr 3**;
- 4) dane przestrzenne, stanowiące **załącznik nr 4**.

**§ 3.** Zakres obowiązywania ustaleń graficznych:

- 1) na rysunku planu zastosowano następujące oznaczenia graficzne o charakterze obowiązującym:
    - a) granica obszaru objętego planem miejscowym,
    - b) linia rozgraniczająca tereny o różnym przeznaczeniu lub różnych zasadach zagospodarowania,
    - c) maksymalna nieprzekraczalna linia zabudowy,
    - d) oznaczenie terenu wydzielonego liniami rozgraniczającymi,
    - e) wymiarowanie,
    - f) przeznaczenie terenów:
      - MN – teren zabudowy mieszkaniowej jednorodzinnej;
      - MN/U – teren zabudowy mieszkaniowej jednorodzinnej oraz zabudowy usługowej;
      - KDW – teren drogi wewnętrznej.
  - 2) charakter informacyjny mają wszelkie dodatkowe oznaczenia, opisy oraz symbole i oznaczenia geodezyjne zawarte na urzędowej kopii mapy zasadniczej pochodzącej z państwowego zasobu geodezyjnego i kartograficznego, na której wykonany został rysunek planu.
- § 4.** Ilekroć w uchwale jest mowa o:

- 1) budynku gospodarczym i budynku garażowym – należy przez to rozumieć również budynek gospodarczo-garażowy;
- 2) geometrii dachu – należy przez to rozumieć ustalenie obowiązujące dla dachu budynku, z wyłączeniem w szczególności: zadaszeń dla okien dachowych, werand, wiatrołapów, zadaszeń tarasów, zadaszeń ogrodów zimowych oraz dachu nad garażem dobudowanym do budynku mieszkalnego;
- 3) maksymalnej nieprzekraczalnej linii zabudowy – należy przez to rozumieć linię określoną na rysunku planu, której nie może przekroczyć ściana zewnętrzna nowoplanowanego budynku, w kierunku linii rozgraniczającej teren komunikacji drogowej, z wyłączeniem w szczególności wykuszy, balkonów, ganków, schodów, tarasów, pilastrów, gzymsów, podziemnych części budynku, na odległość nie większą niż 1,50 m;
- 4) miejscu do parkowania – należy przez to rozumieć miejsce, o wymiarach zapewniających parkowanie samochodu osobowego, zgodnie z przepisami odrębnymi, zrealizowane w formie terenowej naziemnej lub garażu;
- 5) niskoemisyjnym źródle ciepła – należy przez to rozumieć źródła ciepła o wysokiej sprawności energetycznej, oparte na paliwach stałych, ciekłych, gazowych, energii elektrycznej, energii odnawialnej;
- 6) obszarze objętym planem – należy przez to rozumieć obszar będący przedmiotem ustaleń niniejszej uchwały;
- 7) planie - należy przez to rozumieć ustalenia tekstowe i graficzne miejscowego planu zagospodarowania przestrzennego zawarte w niniejszej uchwale;
- 8) przepisach odrębnych - należy przez to rozumieć w szczególności przepisy prawa w zakresie prawa budowlanego, ochrony środowiska, ochrony zabytków i opieki nad zabytkami, dróg publicznych, gospodarki nieruchomościami i innych regulujących zasady działań inwestycyjnych na danym terenie;
- 9) rysunku planu – należy przez to rozumieć załącznik nr 1, wykonany na urzędowej kopii mapy zasadniczej pochodzącej z państwowego zasobu geodezyjnego i kartograficznego;
- 10) terenie - należy przez to rozumieć teren, o określonym przeznaczeniu i zasadach zagospodarowania, który został wyznaczony na rysunku planu, posiada oznaczenie – numer i symbol literowy oraz przypisane ustalenia, zawarte w niniejszej uchwale;
- 11) ustawie - należy przez to rozumieć ustawę z dnia 27 marca 2003 r. o planowaniu i zagospodarowaniu przestrzennym (Dz. U. z 2022 r. poz. 503);
- 12) wysokości zabudowy - należy przez to rozumieć wysokość mierzoną od poziomu gruntu w najniższym położonym miejscu w obrysie obiektu budowlanego do jego najwyższego punktu;
- 13) wysokości budynku – należy przez to rozumieć wysokość mierzoną w sposób określony w przepisach odrębnych.

§ 5. Pojęcia występujące w niniejszej uchwale, niewymienione w §4 należy interpretować zgodnie z definicjami przyjętymi w ustawie oraz definicjami wynikającymi z przepisów odrębnych.

§ 6. 1. Planem objęto obszar o łącznej powierzchni ok. 2,16 ha.

2. Dla obszaru objętego planem ustala się następujące przeznaczenie:

- 1) MN – teren zabudowy mieszkaniowej jednorodzinnej;
- 2) MN/U – teren zabudowy mieszkaniowej jednorodzinnej oraz zabudowy usługowej;
- 3) KDW – teren drogi wewnętrznej.

§ 7. W zakresie zasad ochrony i kształtowania ładu przestrzennego ustala się:

- 1) maksymalną wysokość zabudowy do 10,0 m, za wyjątkiem budynków, dla których maksymalna wysokość została ustalona w ustaleniach szczegółowych niniejszej uchwały oraz inwestycji celu publicznego z zakresu łączności publicznej, w rozumieniu przepisów odrębnych;
- 2) w zakresie wyznaczonych na rysunku planu linii zabudowy:
  - a) na rysunku planu określono maksymalne nieprzekraczalne linie zabudowy,

- b) odległość poszczególnej linii zabudowy w szczególności od linii rozgraniczającej komunikację drogową, została określona w formie cyfrowej i umieszczona na poszczególnej linii wymiarowania, może ona także przebiegać po elewacji frontowej istniejącej zabudowy;
- 3) w zakresie istniejącej zabudowy dopuszcza się zachowanie budynków:
- a) o wskaźnikach i parametrach większych niż te określone w planie, z możliwością prowadzenia w ich obrębie robót budowlanych, w sposób niewykraczający poza wskaźniki już przekroczone,
  - b) o formie dachów innych niż ustalone w planie z możliwością zachowania istniejącej geometrii dachu lub stropodachu istniejącego budynku przy przeprowadzeniu remontu, rozbudowy, nadbudowy w sposób niewykraczający poza wskaźniki już przekroczone;
- 4) zakaz lokalizacji tymczasowych obiektów budowlanych nie związanych z prowadzeniem robót budowlanych, w ramach placu budowy;
- 5) możliwość dokonywania podziałów w celu wydzielenia dróg wewnętrznych i dojazdów, dla terenów i obiektów budowlanych infrastruktury technicznej oraz w celu powiększenia sąsiedniej działki.

**§ 8.** W zakresie zasad ochrony środowiska, przyrody i krajobrazu ustala się:

- 1) obszar objęty opracowaniem położony jest w Obszarze Chronionego Krajobrazu Strefy Krawędziowej Doliny Wisły i w związku z tym, należy przestrzegać zakazów wynikających z przepisów odrębnych w tym zakresie;
- 2) przy realizacji ustaleń planu należy zapewnić ewentualną ochronę siedlisk i stanowisk chronionych gatunków, zgodnie z obowiązującymi przepisami prawa, dotyczącymi ochrony gatunkowej, w tym:
  - a) dziko występujących roślin objętych ochroną,
  - b) dziko występujących zwierząt objętych ochroną,
  - c) dziko występujących grzybów objętych ochroną;
- 3) dla terenu MN należy przyjąć dopuszczalny poziom hałasu jak dla terenów mieszkaniowych jednorodzinnych, określony w przepisach odrębnych;
- 4) dla terenu MN/U należy przyjąć dopuszczalny poziom hałasu jak dla terenów mieszkaniowo-usługowych, określony w przepisach odrębnych;
- 5) nakaz wyznaczenia miejsc na pojemniki służące do czasowego gromadzenia odpadów stałych oraz prawidłowe zagospodarowanie odpadów zgodnie z przepisami odrębnymi;
- 6) nakaz gromadzenia i usuwania odpadów komunalnych, na zasadach określonych w przepisach odrębnych oraz gminnych przepisach porządkowych, a odpadów innych niż komunalne, na zasadach określonych w przepisach ustawy o odpadach.

**§ 9.** W zakresie zasad kształtowania krajobrazu – nie wystąpiła potrzeba określania.

**§ 10.** W zakresie zasad ochrony dziedzictwa kulturowego i zabytków, w tym krajobrazów kulturowych oraz dóbr kultury współczesnej:

- 1) na terenie objętym sporządzeniem planu nie odnotowano nieruchomości zabytków archeologicznych oraz innych obiektów, podlegających ochronie konserwatorskiej;
- 2) w przypadku odkrycia w trakcie realizacji inwestycji przedmiotu, który posiada cechy zabytku lub wykopaliska archeologicznego, osoby prowadzące roboty budowlane i ziemne są zobowiązane postępować zgodnie z przepisami odrębnymi.

**§ 11.** W zakresie wymagań wynikających z potrzeb kształtowania przestrzeni publicznych – nie wystąpiła potrzeba określania.

**§ 12.** W zakresie zasad kształtowania zabudowy oraz wskaźników zagospodarowania terenu: określono w rozdziale 2, w ustaleniach szczegółowych.

**§ 13.** W zakresie granic i sposobów zagospodarowania terenów lub obiektów podlegających ochronie, na podstawie odrębnych przepisów, terenów górniczych, a także obszarów szczególnego zagrożenia powodzią, obszarów osuwania się mas ziemnych, krajobrazów priorytetowych określonych w audycie krajobrazowym oraz w planach zagospodarowania przestrzennego województwa – nie wystąpiła potrzeba określania.

§ 14. W zakresie szczegółowych zasad i warunków scalania i podziału nieruchomości objętych planem miejscowym ustala się:

- 1) parametry dla działek budowlanych, uzyskiwanych w wyniku scalania i podziału nieruchomości:
  - a) minimalna szerokość frontu działki – 20,0 m (za wyjątkiem działek dostępnych z nowo wydzielonych dróg wewnętrznych lub dojazdów zakończonych ślepo),
  - b) minimalną powierzchnię działki określono w rozdziale 2, w ustaleniach szczegółowych,
  - c) kąt położenia granicy działki budowlanej w stosunku do pasa drogowego w przedziale 60°-120° z wyjątkiem trójkątów widoczności i placów do zawracania dla których dopuszcza się kąt położenia granicy w przedziale 45°-135°;
- 2) nie wyznaczać na rysunku planu granic obszaru objętego scaleniem i podziałem nieruchomości.

§ 15. W zakresie szczególnych warunków zagospodarowania terenów oraz ograniczenia w ich użytkowaniu, w tym zakaz zabudowy – nie wystąpiła potrzeba określania.

§ 16. W zakresie zasad modernizacji, rozbudowy i budowy systemów komunikacji i infrastruktury technicznej ustala się:

- 1) obsługę komunikacyjną obszaru objętego planem zapewnia się z drogi wojewódzkiej nr 534 poprzez drogi wewnętrzne;
- 2) dopuszczenie dostępu do dróg publicznych przez drogi wewnętrzne (nieokreślone niniejszym planem) o minimalnej szerokości 6,0 m z narożnymi ścięciami granic minimum 5,0 m x 5,0 m na skrzyżowaniach, wydzielone na etapie podziału nieruchomości w terenach przeznaczonych pod zabudowę;
- 3) miejsca do parkowania:
  - a) dla samochodów osobowych należy realizować w ilości minimum:
    - mieszkaniowej jednorodzinnej – 2 miejsca na mieszkanie,
    - usługowej – 3 miejsca na 100 m<sup>2</sup> powierzchni użytkowej obiektu usługowego, jednak nie mniej niż 2 miejsca na 1 lokal usługowy,
  - b) obliczoną ilość miejsc parkingowych za pomocą wskaźników, należy realizować w przypadku nowo wybudowanego budynku, rozbudowy budynku lub zmiany sposobu użytkowania istniejącego budynku, ustalenie to nie dotyczy w przypadku przeprowadzenia remontu i przebudowy istniejącego budynku,
  - c) obliczoną ilość miejsc parkingowych za pomocą wskaźników, należy zaokrąglić w górę do liczby całkowitej,
  - d) do bilansu wlicza się także miejsca do parkowania dla samochodów osobowych w garażu,
  - e) dla pojazdów zaopatrzonych w kartę parkingową należy zapewnić w strefach ruchu, w ilości zgodnej z przepisami odrębnymi;
- 4) w realizacji poszczególnych elementów układu komunikacyjnego uwzględniać obecne i przyszłe powiązania komunikacyjne dróg;
- 5) w obszarze objętym planem dopuszcza się budowę oraz przebudowę wszelkich sieci infrastruktury technicznej;
- 6) zaopatrzenie w wodę:
  - a) nakazuje się przyłączenie budynków do gminnej sieci wodociągowej przewodami o przekroju nie mniejszym niż Ø 32 mm,
  - b) do zewnętrznego gaszenia pożaru należy zapewnić punkty poboru wody w odpowiedniej ilości, zgodnie z przepisami odrębnymi;
- 7) odprowadzenie ścieków:
  - a) do sieci kanalizacji sanitarnej przewodami o przekroju nie mniejszym niż Ø 60 mm,

- b) w przypadku braku możliwości przyłączenia do sieci kanalizacji sanitarnej, do czasu realizacji sieci kanalizacji sanitarnej, dopuszcza się ich odprowadzanie do:
- do bezodpływowych zbiorników wybieralnych,
  - do przydomowych oczyszczalni ścieków;
- 8) zaopatrzenie w energię elektryczną:
- a) w postaci instalacji podziemnych w powiązaniu z wewnętrzną i zewnętrzną siecią nN (niskiego napięcia – 0,4kV),
  - b) z indywidualnych źródeł energii odnawialnej o łącznej mocy zainstalowanej elektrycznej jak dla mikroinstalacji, za wyjątkiem turbin wiatrowych – zgodnie z przepisami odrębnymi,
  - c) w terenie objętym opracowaniem dopuszcza się lokalizację stacji transformatorowej, słupowej lub wolnostojącej z zapewnieniem możliwości dostępności komunikacyjnej do drogi publicznej;
- 9) zaopatrzenie w gaz:
- a) z projektowanej sieci, w powiązaniu z siecią zewnętrzną o przekroju nie mniejszym niż PE Ø 32 mm,
  - b) dopuszcza się instalacje z indywidualnymi zbiornikami oraz butlami gazowymi;
- 10) zaopatrzenie w energię ciepłą - ogrzewanie budynków z indywidualnych niskoemisyjnych źródeł ciepła, zgodnie z przepisami odrębnymi;
- 11) odprowadzenie wód opadowych i roztopowych:
- a) z dachów i powierzchni utwardzonych - powierzchniowo na teren działki (do gruntu) lub do urządzeń wodnych lub zagospodarować na potrzeby gospodarcze,
  - b) z powierzchni utwardzonych związanych z usługami – jeżeli wynika to z przepisów odrębnych należy, po uprzednim podczyszczeniu w odpowiednim separatorze, odprowadzić wody do gruntu lub do urządzeń wodnych lub zagospodarować na potrzeby gospodarcze;
- 12) zaopatrzenie w infrastrukturę telekomunikacyjną - w postaci instalacji podziemnych, w powiązaniu z wewnętrzną i zewnętrzną siecią;
- 13) w obszarze objętym planem dopuszcza się lokalizację inwestycji celu publicznego z zakresu łączności publicznej w rozumieniu przepisów odrębnych.

§ 17. W zakresie sposobu i terminu tymczasowego zagospodarowania, urządzania i użytkowania terenów – nie ustala się.

§ 18. Ustala się stawkę procentową, na podstawie której ustala się jednorazową opłatę (o której mowa w art. 36 ust. 4 ustawy) w wysokości 20% od wzrostu wartości nieruchomości.

§ 19. Ustala się uwzględnianie ustaleń ogólnych łącznie z ustaleniami szczegółowymi.

## **Rozdział 2.**

### **Ustalenia szczegółowe**

§ 20. 1. Dla terenu oznaczonego w planie symbolem **01.MN** ustala się przeznaczenie – teren zabudowy mieszkaniowej jednorodzinnej.

2. W zakresie zasad kształtowania zabudowy i wskaźników zagospodarowania terenu ustala się:

- 1) dopuszczenie bryły budynków w formie wolnostojącej;
- 2) maksymalne nieprzekraczalne linie zabudowy w odległości zgodnej z rysunkiem planu;
- 3) intensywność zabudowy do działki budowlanej:
  - a) minimalną – 0,03,
  - b) maksymalną – 0,6;
- 4) maksymalną wielkość powierzchni zabudowy w stosunku do powierzchni działki budowlanej – 30%;
- 5) minimalny udział powierzchni biologicznie czynnej w odniesieniu do powierzchni działki budowlanej – 50%;

- 6) parametry i wskaźniki dla budynków mieszkalnych:
  - a) wysokość: nie większa niż 9,0 m,
  - b) geometria dachu: dwuspadowy lub wielospadowy, o kącie nachylenia połaci od 25° do 45°;
- 7) parametry i wskaźniki dla budynków garażowych i gospodarczych:
  - a) wysokość: nie większa niż 5,0 m,
  - b) geometria dachu: jednospadowy, dwuspadowy lub wielospadowy, o kącie nachylenia połaci do 45°,
  - c) dopuszcza się lokalizację budynków w odległości 1,5 m od granicy działki budowlanej;
- 8) dla nowych budynków mieszkalnych poziom posadowienia posadzki parteru – maksymalnie 1,20 m (ponad poziomem terenu);
- 9) minimalną powierzchnię nowo wydzielanych działek budowlanych – 1000 m<sup>2</sup>;
- 10) dostępność komunikacyjną dla terenu - z drogi wewnętrznej działka nr 100/2 oraz z terenów 01.KDW i 02.KDW.

**§ 21. 1.** Dla terenu oznaczonego w planie symbolem **01.MN/U** ustala się przeznaczenie – teren zabudowy mieszkaniowej jednorodzinnej oraz zabudowy usługowej.

2. Zakaz lokalizacji przedsięwzięć mogących potencjalnie oraz zawsze znacząco oddziaływać na środowisko (w rozumieniu przepisów odrębnych), za wyjątkiem inwestycji celu publicznego z zakresu łączności publicznej (w rozumieniu przepisów odrębnych) oraz infrastruktury technicznej.

3. W terenach zakazuje się lokalizacji usług związanych z:

- 1) prowadzeniem warsztatów rzemieślniczych, blacharni, lakierni, stolarni, skupem i przetwarzaniem metali i tworzyw sztucznych (odpadów);
- 2) usługami handlu dotyczącymi sprzedaży materiałów budowlanych oraz surowców energetycznych wykorzystywanych do ogrzewania budynków, myjni samochodowych oraz obiektów związanych z przechowywaniem zwłok (w szczególności zakłady pogrzebowe).

4. Zabudowę o funkcji mieszkaniowej można realizować jako budynki samodzielne lub razem z funkcją usługową, przy czym zabudowę usługową dopuszcza się także jako osobne budynki w granicach działki budowlanej.

5. W zakresie zasad kształtowania zabudowy i wskaźników zagospodarowania terenu ustala się:

- 1) maksymalną nieprzekraczalną linię zabudowy zgodnie z rysunkiem planu;
- 2) intensywność zabudowy do działki budowlanej:
  - a) minimalną – 0,03,
  - b) maksymalną – 0,7;
- 3) maksymalną wielkość powierzchni zabudowy w stosunku do powierzchni działki budowlanej 40%;
- 4) udział powierzchni biologicznie czynnej dla działki budowlanej - minimum 35%;
- 5) parametry dla budynków, o których mowa w ust. 4:
  - a) wysokość nie większa niż 9,0 m,
  - b) geometria dachu: dwuspadowy lub wielospadowy, o kącie nachylenia połaci dachowych od 25° do 45°;
- 6) parametry dla budynków garażowych, gospodarczych:
  - a) wysokość nie większa niż 5,0 m,
  - b) geometria dachu: jednospadowy, dwuspadowy lub wielospadowy o kącie nachylenia połaci dachowych do 45°,
  - c) dopuszcza się lokalizację budynku w odległości 1,5 m od granicy działki budowlanej;
- 7) minimalną powierzchnię nowo wydzielanych działek budowlanych dla zabudowy:
  - a) mieszkaniowej jednorodzinnej – 1000 m<sup>2</sup>,

b) mieszkaniowo-usługowej – 1200 m<sup>2</sup>,

c) usługowej – 1200 m<sup>2</sup>.

8) dostępność komunikacyjną dla terenu z drogi oznaczonej symbolem 01.KDW.

§ 22. 1. Dla terenów oznaczonych w planie symbolami **01.KDW** i **02.KDW** ustala się przeznaczenie - teren drogi wewnętrznej.

2. W zakresie parametrów i zasad zagospodarowania terenów ustala się:

1) szerokość pasa drogi w liniach rozgraniczających wynoszącą min. 6,0 m;

2) dopuszczenie drogi w formie pieszo-jezdni, o szerokości zgodnej z przepisami odrębnymi;

3) dopuszczenie lokalizacji miejsc postojowych.

### **Rozdział 3. Przepisy końcowe**

§ 23. Na cele nierolnicze przeznaczają się grunty rolne kl. III o łącznej powierzchni 0,7593 ha, dla których uzyskano zgodę ministra właściwego do spraw rozwoju wsi z dnia 31 maja 2022 r.

§ 24. Wykonanie niniejszej uchwały powierza się Wójtowi Gminy Gruta.

§ 25. Uchwała wchodzi w życie po upływie 14 dni od dnia jej ogłoszenia w Dzienniku Urzędowym Województwa Kujawsko-Pomorskiego.

§ 26. Uchwała podlega publikacji na stronie internetowej w Biuletynie Informacji Publicznej gminy Gruta.

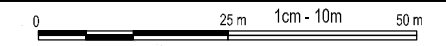
Przewodniczący Rady Gminy  
Gruta

**Piotr Dyś**



# MIEJSCOWY PLAN ZAGOSPODAROWANIA PRZESTRZENNEGO DLA TERENU POŁOŻONEGO W POŁUDNIOWO-ZACHODNIEJ CZĘŚCI OBRĘBU POKRZYWNO PRZY GRANICY Z GMINĄ GRUDZIĄDZ, OBRĘB POKRZYWNO, GMINA GRUTA

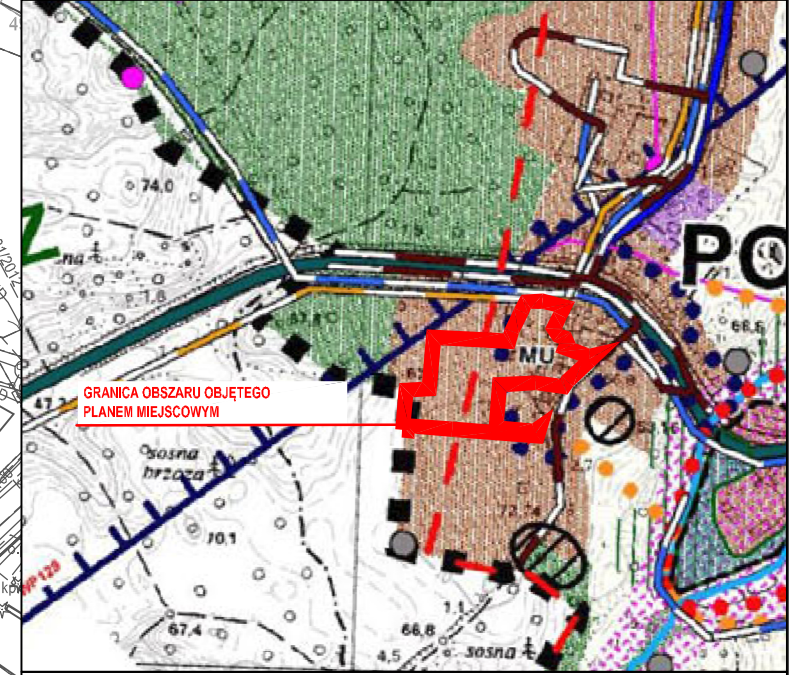
Załącznik nr 1 do Uchwały nr XL/264/22  
Rady Gminy Gruta z dnia 29 września 2022 r.



SKALA 1:1000

Powierzchnia obszaru objętego opracowaniem ok. 2,16 ha

**Studium Uwarunkowań i Kierunków Zagospodarowania  
Przestrzennego Gminy Gruta  
Skala 1:10 000**



GRANICA OBSZARU OBJĘTEGO  
PLANEM MIEJSCOWYM

**STRATEGIA ROZWOJU**

[MU] OBSZARY ISTNIEJĄCEJ I PROJEKTOWANEJ ZABUDOWY  
MIESZKANIOWO - USŁUGOWEJ

**DZIEDZICTWO KULTUROWE**

STREFA OCHRONY KONSERWATORSKIEJ "B"  
WSIE O HISTORYCZNYM UKŁADZIE,

**OZNACZENIA GRAFICZNE O CHARAKTERZE OBOWIĄZUJĄCYM**

- GRANICA OBSZARU OBJĘTEGO PLANEM MIEJSCOWYM
- LINIA ROZGRANICZAJĄCA TERENY O RÓŻNYM PRZEZNACZENIU  
LUB RÓŻNYCH ZASADACH ZAGOSPODAROWANIA
- MAKSYMALNA NIEPRZEKRACZALNA LINIA ZABUDOWY
- 01.MN - OZNACZENIE TERENU WYDZIELONEGO LINIAMI  
ROZGRANICZAJĄCYMI
- 8m - WYMIAROWANIE

**PRZEZNACZENIE TERENÓW**

- MN - TEREN ZABUDOWY MIESZKANIOWEJ JEDNORODZINNEJ
- MN/U - TEREN ZABUDOWY MIESZKANIOWEJ JEDNORODZINNEJ  
ORAZ ZABUDOWY USŁUGOWEJ
- KDW - TEREN DROGI WEWNĘTRZNEJ

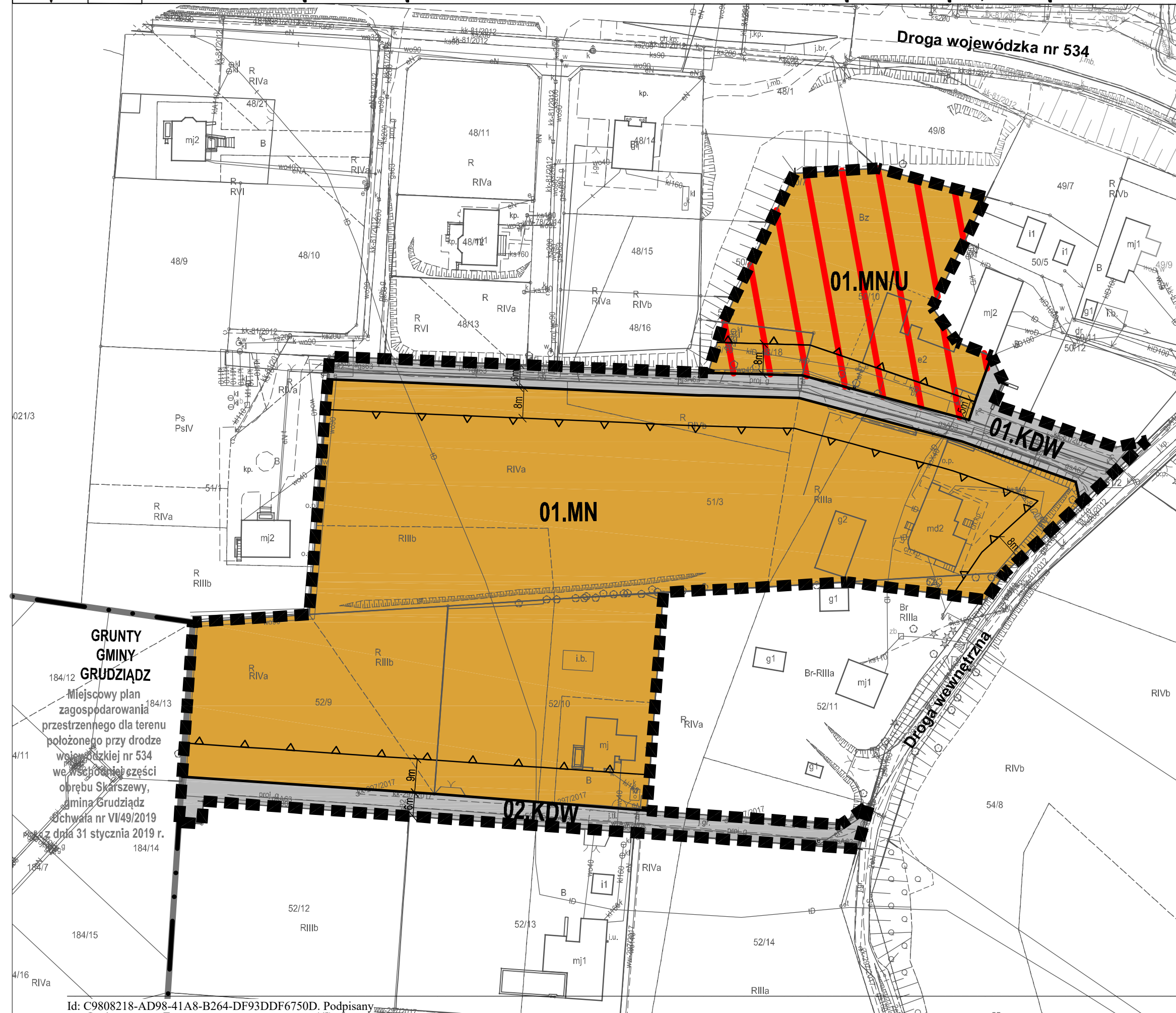
**OZNACZENIA GRAFICZNE O CHARAKTERZE INFORMACYJNYM**

- GRANICA ADMINISTRACYJNA GMINY GRUTA
- GRANICA OBSZARU OBJĘTEGO OBOWIĄZUJĄCYM PLANEM MIEJSCOWYM

Uwaga: Oznaczenia występujące na rysunku obowiązują wyłącznie w granicach opracowania planu miejscowego

ORGAN SPORZĄDZAJĄCY

WÓJT GMINY GRUTA



**GRUNTY  
GMINY  
GRUDZIĄDZ**  
Miejscowy plan  
zagospodarowania  
przestrzennego dla terenu  
położonego przy drodze  
wojewódzkiej nr 534  
we wschodniej części  
obręb Skarszewy,  
gmina Grudziądz  
Uchwała nr VII/49/2019  
z dnia 31 stycznia 2019 r.



Załącznik Nr 2 do uchwały Nr XL/264/22

Rady Gminy Gruta

z dnia 29 września 2022 r.

### **ROZSTRZYGNIĘCIE RADY GMINY GRUTA**

**o sposobie rozpatrzenia uwag do miejscowego planu zagospodarowania przestrzennego dla terenu położonego w południowo-zachodniej części obrębu Pokrzywno przy granicy z gminą Grudziądz, obręb Pokrzywno, gmina Gruta**

W trakcie wyłożenia do publicznego wglądu, w dniach od 27 lipca 2022 r. do 17 sierpnia 2022 r., projektu miejscowego planu zagospodarowania przestrzennego dla terenu położonego w południowo-zachodniej części obrębu Pokrzywno przy granicy z gminą Grudziądz, obręb Pokrzywno, gmina Gruta wraz z prognozą oddziaływania na środowisko, w czasie dyskusji publicznej nad przyjętymi w projekcie planu rozwiązaniami, która została zorganizowana w dniu 10 sierpnia 2022 r. oraz w terminie przynajmniej 14 dni od dnia zakończenia okresu wyłożenia projektu planu tzn. do dnia 1 września 2022 r.

- nie wniesiono żadnych uwag.

Załącznik Nr 3 do uchwały Nr XL/264/22

Rady Gminy Gruta

z dnia 29 września 2022 r.

**ROZSTRZYGNĘCIE O SPOSOBIE REALIZACJI ZAPISANYCH W PLANIE INWESTYCJI  
Z ZAKRESU INFRASTRUKTURY TECHNICZNEJ NALEŻĄCYCH DO ZADAŃ WŁASNYCH  
GMINY ORAZ ZASADACH ICH FINANSOWANIA**

Inwestycje z zakresu infrastruktury technicznej służące zaspokajaniu zbiorowych potrzeb mieszkańców stanowią, zgodnie z art. 7 ust. 1 ustawy z dnia 8 marca 1990 r. o samorządzie gminnym (t.j. Dz. U. z 2022 r. poz. 559 z późn. zm.) zadania własne gminy. Na terenie objętym planem nie przewiduje się inwestycji z zakresu infrastruktury technicznej, które swym zakresem obejmowałyby obszar w/w planu miejscowego.

Załącznik Nr 4 do uchwały Nr XL/264/22

Rady Gminy Gruta

z dnia 29 września 2022 r.

Zalacznik4.gml

**Dane przestrzenne, o których mowa w art. 67a ust. 3 i 5 ustawy z dnia 27 marca 2003 r. o planowaniu i zagospodarowaniu przestrzennym (j.t. Dz.U. z 2020 r. poz. 293 z późn. zm.) ujawnione zostaną po kliknięciu w ikonę**

## UZASADNIENIE

Na podstawie art. 18 ust. 2 pkt 5 ustawy z dnia 8 marca 1990 roku o samorządzie gminnym (Dz. U z 2022 r. poz. 559 z późn. zm.) do wyłącznej właściwości Rady Gminy należy uchwalanie studium uwarunkowań i kierunków zagospodarowania przestrzennego gminy oraz miejscowych planów zagospodarowania przestrzennego.

Na podstawie art. 20 ust. 1 ustawy z dnia 27 marca 2003 r. o planowaniu i zagospodarowaniu przestrzennym (t.j. Dz. U. z 2022 r. poz. 503) plan miejscowy uchwała Rada Gminy, po stwierdzeniu, że nie narusza on ustaleń studium, rozstrzygając jednocześnie o sposobie rozpatrzenia uwag do projektu planu oraz o sposobie realizacji, zapisanych w planie, inwestycji z zakresu infrastruktury technicznej, które należą do zadań własnych gminy oraz zasadach ich finansowania, zgodnie z przepisami o finansach publicznych. Część tekstowa planu stanowi treść uchwały, część graficzna oraz wymagane rozstrzygnięcia stanowią załączniki do uchwały.

Procedurę sporządzenia planu Wójt Gminy Gruta rozpoczął na podstawie uchwały nr XXVII/169/21 Rady Gminy Gruta z dnia 28 czerwca 2021 r. w sprawie przystąpienia do sporządzenia miejscowego planu zagospodarowania przestrzennego terenu położonego w południowo-zachodniej części obrębu Pokrzywno przy granicy z gminą Grudziądz, obręb Pokrzywno, gmina Gruta.

Projekt planu wraz z niezbędnymi dokumentami planistycznymi, w tym prognozą oddziaływania na środowisko oraz prognozą skutków finansowych, został opracowany zgodnie z obowiązującymi przepisami, w tym: ustawą z dnia 27 marca 2003 r. o planowaniu i zagospodarowaniu przestrzennym, ustawą o udostępnianiu informacji o środowisku i jego ochronie, udziale społeczeństwa w ochronie środowiska oraz ocenach oddziaływania na środowisko (Dz. U. 2022 poz. 1029 z późn. zm.), rozporządzeniem Ministra Infrastruktury z dnia 26 sierpnia 2003 r. w sprawie wymaganego zakresu projektu miejscowego planu zagospodarowania przestrzennego (Dz. U. z 2003 r. Nr 164 poz. 1587) oraz ustawą o samorządzie gminnym. Projekt planu, uzyskał zgodnie z przepisami wymagane uzgodnienia i opinie.

Zgodnie z art. 46. pkt 1 Ustawy z dnia 3 października 2008 r. o udostępnianiu informacji o środowisku i jego ochronie, udziale społeczeństwa w ochronie środowiska oraz o ocenach oddziaływania na środowisko sporządzenie projektu miejscowego planu zagospodarowania przestrzennego wymagało przeprowadzenia strategicznej oceny oddziaływania na środowisko (SOOŚ), czyli postępowania w sprawie oceny oddziaływania na środowisko skutków realizacji tego planu.

Przeznaczenie terenów ustalone w planie miejscowym nie narusza ustaleń Studium uwarunkowań i kierunków zagospodarowania przestrzennego gminy Gruta, przyjętego uchwałą Rady Gminy Gruta Nr X/77/15 Rady Gminy Gruta z dnia 13 listopada 2015 r. Tym samym niniejsza uchwała stanowi wypełnienie określonych w Studium kierunków polityki przestrzennej Gminy Gruta.

Plan miejscowy spełnia wymogi wynikające z art. 1 ust. 2-4 ustawy o planowaniu i zagospodarowaniu przestrzennym:

1. W planie uwzględniono:

1) wymagania ładu przestrzennego, w tym urbanistyki i architektury zostały uwzględnione poprzez:

a) wprowadzenie funkcji terenu zgodnej z ustaleniami zawartymi w obowiązującym "Studium",

- b) wyznaczenie linii zabudowy w stosunku do dróg wewnętrznych,
  - c) określenie parametrów projektowanej zabudowy będących w harmonii z zabudową sąsiadującą;
- 2) walory architektoniczne i krajobrazowe – wprowadzone parametry dla projektowanej zabudowy i zagospodarowania terenu pozwalają na zachowanie walorów architektonicznych i krajobrazowych na obszarze opracowania;
- 3) wymagania ochrony środowiska, w tym gospodarowania wodami i ochrony gruntów rolnych i leśnych:
- a) obszar objęty planem położony jest w Obszarze Chronionego Krajobrazu Strefy Krawędziowej Doliny Wisły,
  - b) w granicach opracowania planu występują grunty rolne klas III o powierzchni 0,7593 ha, dla których uzyskano odpowiednią zgodę w ramach prowadzenia procedury planistycznej - zgoda ministra właściwego do spraw rozwoju wsi z dnia 31 maja 2022 r. (znak sprawy: DNI.tr.602.122.2022);
- 4) wymagania zasad ochrony dziedzictwa kulturowego i zabytków, w tym krajobrazów kulturowych oraz dóbr kultury współczesnej - na terenie objętym sporządzeniem planu nie odnotowano nieruchomości zabytków archeologicznych oraz innych obiektów, podlegających ochronie konserwatorskiej;
- 5) wymagania ochrony zdrowia oraz bezpieczeństwa ludzi i mienia, a także potrzeby osób niepełnosprawnych – miejsca do parkowania dla pojazdów zaopatrzonych w kartę parkingową należy zapewnić w strefach ruchu, w ilości zgodnej z przepisami odrębnymi;
- 6) walory ekonomiczne przestrzeni – walorami ekonomicznymi planu są położenie oraz istniejąca zabudowa sąsiednia; w zabudowie sąsiedniej zlokalizowana jest zabudowa mieszkaniowa jednorodzinna, zabudowa zagrodowa oraz zabudowa usługowa;
- 7) prawo własności – zgodnie z rejestrem gruntów i budynków działki znajdujące się w granicach opracowania planu stanowią własność osób fizycznych i prawnych;
- 8) potrzeba obronności i bezpieczeństwa – w obszarze opracowania nie ma zlokalizowanych dróg publicznych o znaczeniu ponadlokalnym, linii kolejowych, wodnych szlaków komunikacyjnych oraz nieruchomości i terenów zamkniętych mających znaczenie dla obronności i bezpieczeństwa państwa;
- 9) potrzeby interesu publicznego – na obszarze objętym planem miejscowym przewiduje się przeznaczenie terenu pod funkcję:
- a) MN – teren zabudowy mieszkaniowej jednorodzinnej,
  - b) MN/U – teren zabudowy mieszkaniowej jednorodzinnej oraz zabudowy usługowej,
  - c) KDW – teren drogi wewnętrznej;
- 10) potrzeba w zakresie rozwoju infrastruktury technicznej – na obszarze objętym planem miejscowym przewiduje się rozwój infrastruktury technicznej (w szczególności w zakresie przyłączy: elektroenergetycznej, wodociągowej, gazowej, kanalizacyjnej, teletechnicznej z uwzględnieniem przepisów odrębnych);

- 11) zapewnienie udziału społeczeństwa w pracach nad miejscowym planem zagospodarowania przestrzennego zostało zrealizowane poprzez wypełnienie ustawowego obowiązku, o którym mowa w art. 17 pkt 1 ustawy o planowaniu i zagospodarowaniu przestrzennym tj.:
- a) opublikowano w dniu 7 lipca 2021 r. ogłoszenie w prasie miejscowej „Gazeta Pomorska” o przystąpieniu do sporządzenia planu miejscowego oraz o przystąpieniu do opracowania prognozy oddziaływania na środowisko dla tego obszaru, obwieszczenie zostało wywieszane na tablicy ogłoszeń w siedzibie urzędu oraz na stronie internetowej urzędu (BIP) wraz z informacją o możliwości składania wniosków w terminie 21 dni od dnia ukazania się ogłoszenia,
  - b) udział społeczeństwa został zapewniony również w trakcie wyłożenia projektu planu miejscowego wraz z prognozą oddziaływania na środowisko do publicznego wglądu w dniach od 27 lipca 2022 r. do 17 sierpnia 2022 r., obwieszczenie zostało wywieszane „na tablicy ogłoszeń urzędu oraz na stronie internetowej Urzędu (BIP), a także ogłoszenie zostało opublikowane w prasie miejscowej „Gazeta Pomorska”; dyskusja publiczna nad projektem planu odbyła się w dniu 10 sierpnia 2022 r.; w okresie wyłożenia projektu dokumentu do publicznego wglądu oraz w terminie 14 dni od dnia zakończenia okresu wyłożenia nie zostały zgłoszone żadne uwagi. Ponadto tekst i rysunek planu wraz z prognozą oddziaływania na środowisko w trakcie wyłożenia zostało umieszczone na BIP Gminy Gruta.
- 12) zachowanie jawności i przejrzystości procedur planistycznych – na każdym etapie procedury planistycznej zapewniona była jawność i przejrzystość informacji o etapach prac nad projektem opracowania poprzez publikowanie ogłoszeń w prasie miejscowej oraz poprzez obwieszczenia umieszczane na tablicy ogłoszeń Urzędu i na stronie Biuletynu Informacji Publicznej urzędu, a także przez umożliwianie wglądu do dokumentacji planistycznej;
- 13) potrzeba zapewnienia odpowiedniej ilości i jakości wody, do celów zaopatrzenia ludności - plan miejscowy w § 16 zawiera ustalenia dotyczące zasad modernizacji, rozbudowy i budowy systemów komunikacji i infrastruktury technicznej.
2. Ustalając przeznaczenie terenu i określając potencjalny sposób zagospodarowania i korzystania z terenu, został przeanalizowany i rozważony interes publiczny i interesy prywatne, zmierzające do ochrony istniejącego stanu zagospodarowania terenu, jak i zmian w zakresie jego zagospodarowania, a także analizy ekonomiczne, środowiskowe i społeczne.
3. Przeznaczenie terenu oraz sposób zagospodarowania i korzystania z terenu został wykonany w sposób zgodny z obowiązującym „Studium uwarunkowań i kierunków zagospodarowania przestrzennego Gminy Gruta”; obszar objęty opracowaniem planu zlokalizowany jest na terenie istniejącej i projektowanej zabudowy mieszkaniowo - usługowej.
4. Przy sytuowaniu nowej zabudowy, uwzględniono wymagania ładu przestrzennego, efektywnego gospodarowania przestrzenią oraz walory ekonomiczne przestrzeni poprzez:
- 1) kształtowanie struktur przestrzennych przy uwzględnieniu dążenia do minimalizowania transportochłonności układu przestrzennego – obszar objęty opracowaniem zlokalizowany jest przy drodze wojewódzkiej nr 534, zlokalizowanej poza granicami opracowania planu, co umożliwia prawidłowe zapewnienie komunikacji dla planowanego przeznaczenia terenu;
  - 2) teren wyposażony jest w istniejącą sieć powiązań komunikacyjnych, ponadto przez teren opracowania lub w przylegających drogach przebiega sieć telekomunikacyjna, sieć elektroenergetyczna, sieć kanalizacji sanitarnej oraz sieć wodociągowa.

3) dążenie do planowania i lokalizowania nowej zabudowy - na obszarze objętym opracowaniem przewiduje się lokalizację nowej zabudowy mieszkaniowej jednorodzinnej oraz zabudowy usługowej na terenie częściowo zagospodarowanym i zabudowanym; teren wyposażony jest w istniejącą sieć powiązań komunikacyjnych, przez teren opracowania lub na sąsiednich działkach przebiega sieć elektroenergetyczna, sieć wodociągowa, sieć kanalizacyjna i sieć telekomunikacyjna.

5. Zgodność z wynikami analizy zmian w zagospodarowaniu przestrzennym Gminy Gruta – analiza zmian w zagospodarowaniu przestrzennym Gminy Gruta, o której mowa w art. 32 ust. 1 ustawy z dnia 27 marca 2003 r. o planowaniu i zagospodarowaniu przestrzennym została sporządzona przez Wójta Gminy Gruta i przyjęta Uchwałą XVII/126/16 Rady Gminy Gruta z dnia 29 września 2016 r. w sprawie oceny aktualności Studium uwarunkowań i kierunków zagospodarowania przestrzennego Gminy Gruta oraz aktualności miejscowego planu zagospodarowania przestrzennego obowiązującego na terenie Gminy Gruta; opracowany plan miejscowy jest zgodny z kierunkami wyznaczonymi w ww. analizie.

6. Wpływ na finanse publiczne, w tym budżet gminy - został określony w prognozie skutków finansowych sporządzonej do miejscowego planu zagospodarowania przestrzennego dla przedmiotowego obszaru.

7. Na podstawie art. 15 ust. 2 pkt 12 ustawy z dnia 27 marca 2003 r. o planowaniu i zagospodarowaniu przestrzennym określono stawkę procentową, na podstawie, której ustala się opłatę, o której mowa w art. 36 ust. 4 ustawy o planowaniu i zagospodarowaniu przestrzennym w wysokości 20% wzrostu wartości nieruchomości, zgodnie z przyjętymi ustaleniami Rady Gminy w tym zakresie.