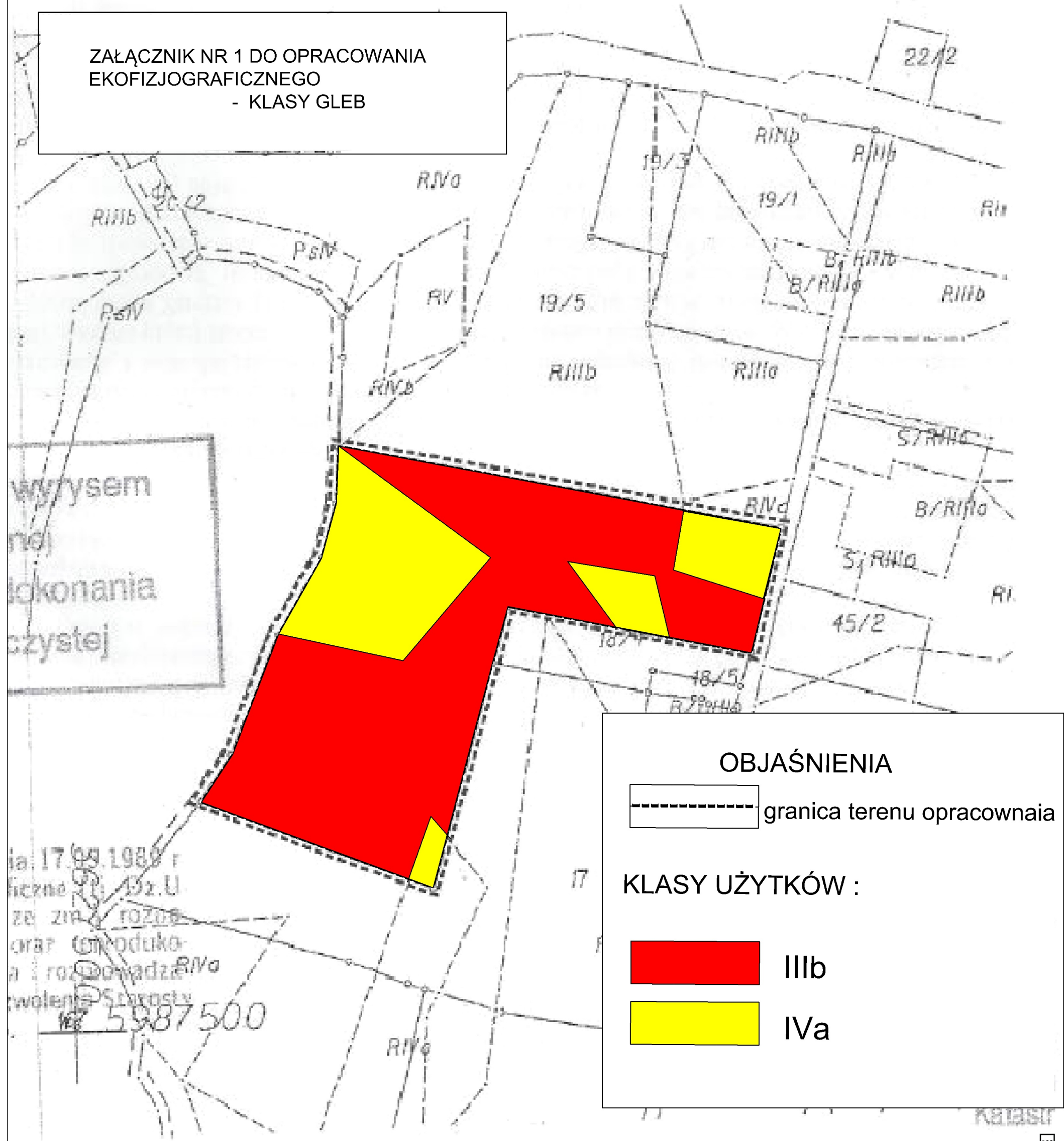




**ZAŁĄCZNIK NR 1 DO OPRACOWANIA
EKOFIZJOGRAFICZNEGO
- KLASY GLEB**




OBJAŚNIENIA

 granica terenu opracowania

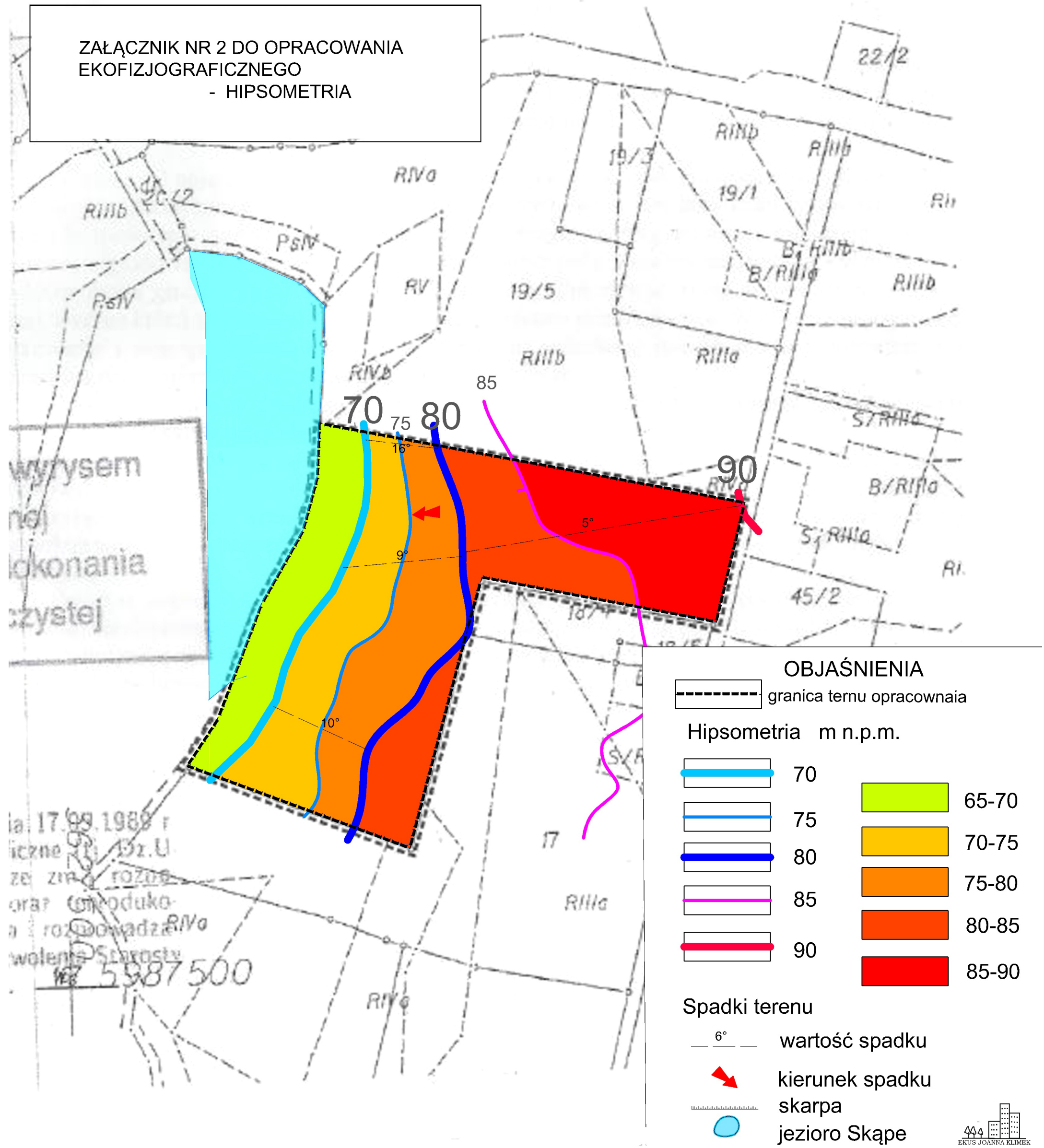
KLASY UŻYTKÓW :

 IIIb

 IVa

SKALA
1:5000

ZAŁĄCZNIK NR 2 DO OPRACOWANIA
 EKOFIZJOGRAFICZNEGO
 - HIPSOMETRIA



OBJAŚNIENIA

--- granica ternu opracowania

Hipsometria m n.p.m.

	70		65-70
	75		70-75
	80		75-80
	85		80-85
	90		85-90

Spadki terenu

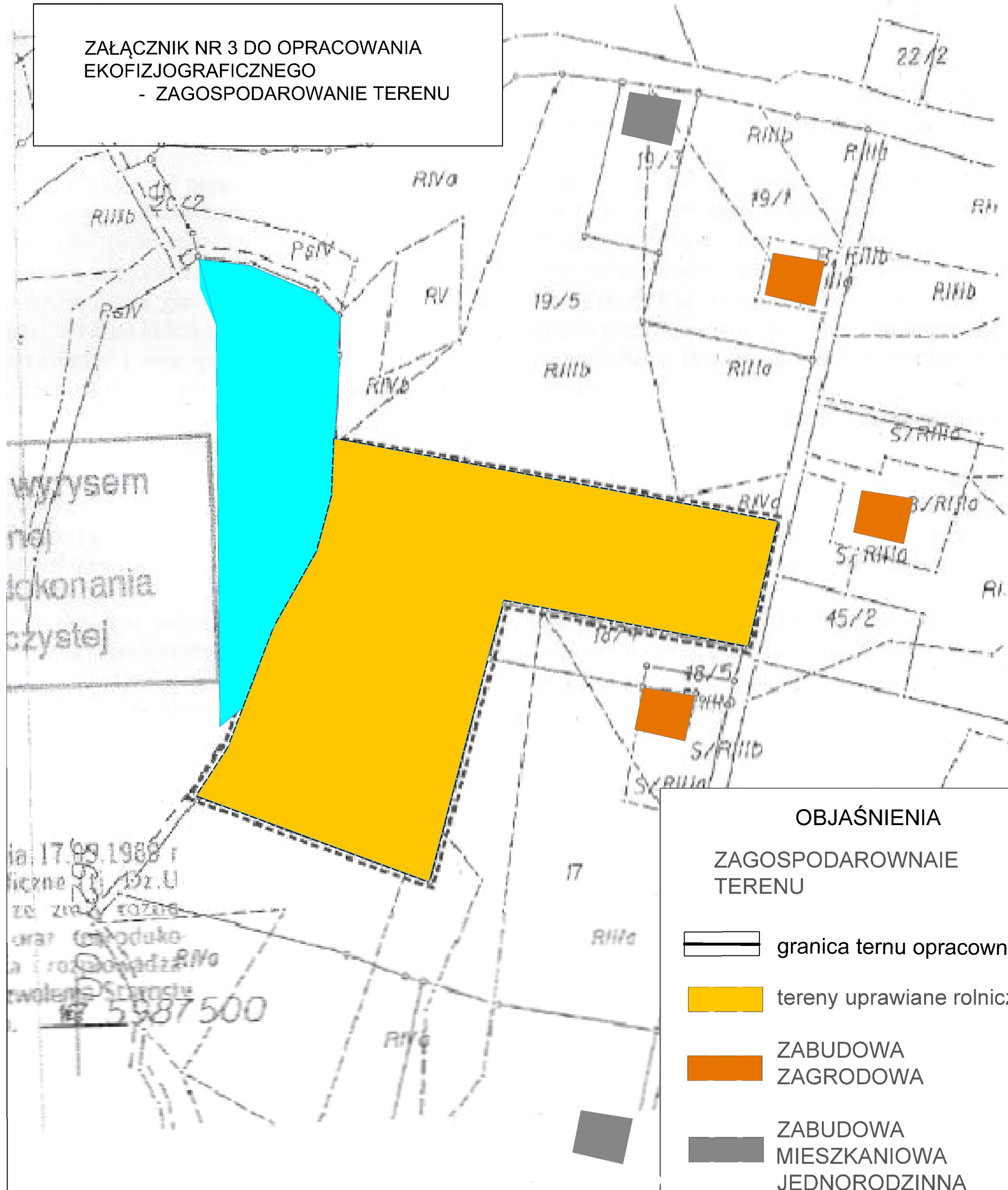
6° wartość spadku

kierunek spadku

skarpa

jezioro Skąpe

ZAŁĄCZNIK NR 3 DO OPRACOWANIA
EKOFIZJOGRAFICZNEGO
- ZAGOSPODAROWANIE TERENU



OBJAŚNIENIA

ZAGOSPODAROWANIE
TERENU

-  granica terenu opracowania
-  tereny uprawiane rolniczo
-  ZABUDOWA
ZAGRODOWA
-  ZABUDOWA
MIESZKANIOWA
JEDNORODZINNA