

**UCHWAŁA NR XXX/219/18**  
**RADY GMINY GRUTA**  
**Z DNIA 17 KWIETNIA 2018 R.**

w sprawie przystąpienia do sporządzenia miejscowego planu zagospodarowania  
przestrzennego dla terenu położonego w obrębie Okonin,  
Gmina Gruta

Na podstawie z art. 18 ust. 2 pkt. 15 ustawy z dnia 8 marca 1990 r. o samorządzie gminnym (Dz. U. z 2017 r., poz. 1875, z późn. zm.<sup>1</sup>) w związku z art. 14 ust. 1 i 4 ustawy z dnia 27 marca 2003 roku o planowaniu i zagospodarowaniu przestrzennym (Dz. U. z 2017 r., poz. 1073 z późn. zm.<sup>2</sup>) Rada Gminy uchwala się, co następuje:

- §1. Przystępuję się do sporządzenia miejscowego planu zagospodarowania przestrzennego dla terenu położonego w obrębie Okonin, Gmina Gruta.
- §2. Granice terenu objętego opracowaniem planu przedstawiono na mapach stanowiących załączniki nr 1, 2, 3 i 4 do niniejszej uchwały.
- §3. Opracowanie i uchwalenie miejscowego planu zagospodarowania przestrzennego może nastąpić odrębnie dla poszczególnych fragmentów obszaru, o którym mowa w §1.
- §4. Wykonanie uchwały powierza się Wójtowi Gminy.
- §5. Uchwała wchodzi w życie z dniem podjęcia.



**PRZEWODNICZĄCY  
RADY GMINY**

*mgr inż. Piotr Szynkowski*

<sup>1</sup> Zmiany tekstu jednolitego wymienionej ustawy zostały ogłoszone w Dz. U. z 2017r. poz. 2232 oraz Dz. U. z 2018r. poz.130).

<sup>2</sup> Zmiany tekstu jednolitego wymienionej ustawy zostały ogłoszone w Dz. U. z 2017r. poz. 1566).

## Uzasadnienie

O przystąpieniu do sporządzenia planu miejscowego zgodnie z art. 14 ust. 1 ustawy z dnia 27 marca 2003 r., o planowaniu i zagospodarowaniu przestrzennym (Dz. U. z 2017 r., poz. 1073 ze zm.), rozstrzyga Rada Gminy w drodze uchwały.

Podjęcie niniejszej uchwały rozpoczyna procedurę sporządzenia planu miejscowego, za którą odpowiedzialny jest Wójt Gminy. Celem opracowania planu będzie między innymi ustalenie przeznaczenia terenu oraz określenie sposobu jego zagospodarowania i zabudowy.

Opracowanie miejscowego planu zagospodarowania przestrzennego ma umożliwić wprowadzenie zabudowy mieszkaniowej lub zabudowy o funkcji mieszanej, w skład której wchodzi funkcja mieszkaniowa, na obszarze położonym w odległości mniejszej od 10-krotności wysokości istniejących elektrowni wiatrowych, zlokalizowanych na terenie gminy Radzyń Chełmiński.

Ponadto stwierdza się, że przedmiot i zakres przewidywanych rozwiązań planistycznych nie narusza ustaleń obowiązującego studium.

Podjęcie uchwały o przystąpieniu do opracowania planu zostało poprzedzone analizą z ustaleniami niezbędnego zakresu prac planistycznych, zgodnie z art. 14 ust. 5 ustawy o planowaniu i zagospodarowaniu przestrzennym. Powzięta uchwała stanowi zatem wyraz woli Rady Gminy względem kształtowania przestrzeni na terenie gminy.

PRZEWODNICZĄCY  
RADY GMINY  
*mgr inż. Piotr Szykowski*

ZAŁĄCZNIK NR 1 DO UCHWAŁY NR XXX/219/18  
RADY GMINY GRUTA Z DNIA 11.04.2018 R.

SKALA 1:5000

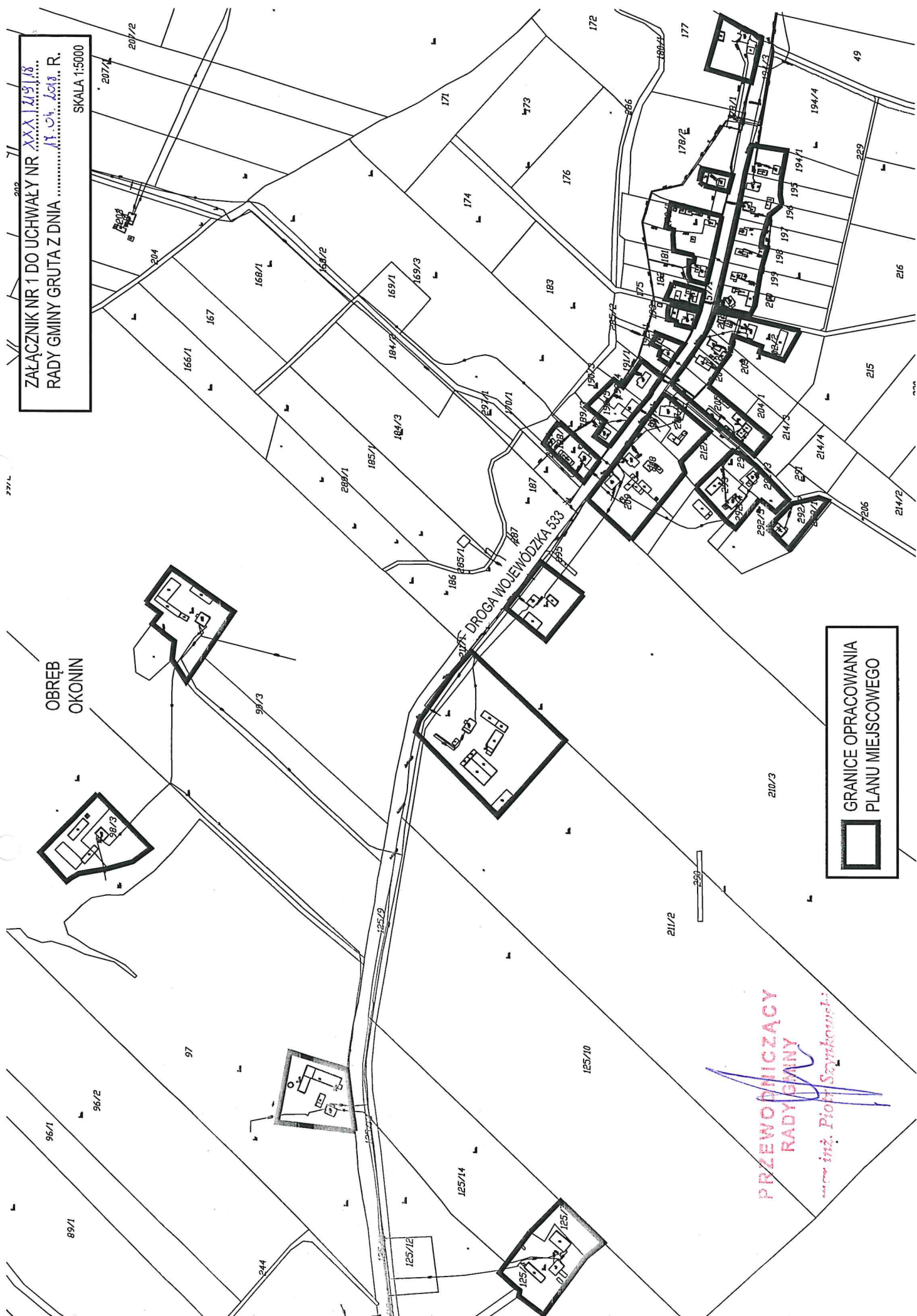
OBRĘB  
OKONIN

DROGA WOJEWÓDZKA 533

GRANICE OPRACOWANIA  
PLANU MIEJSCOWEGO

PRZEWODNICZĄCY  
RADY GMINY

inż. Piotr Szynkowski

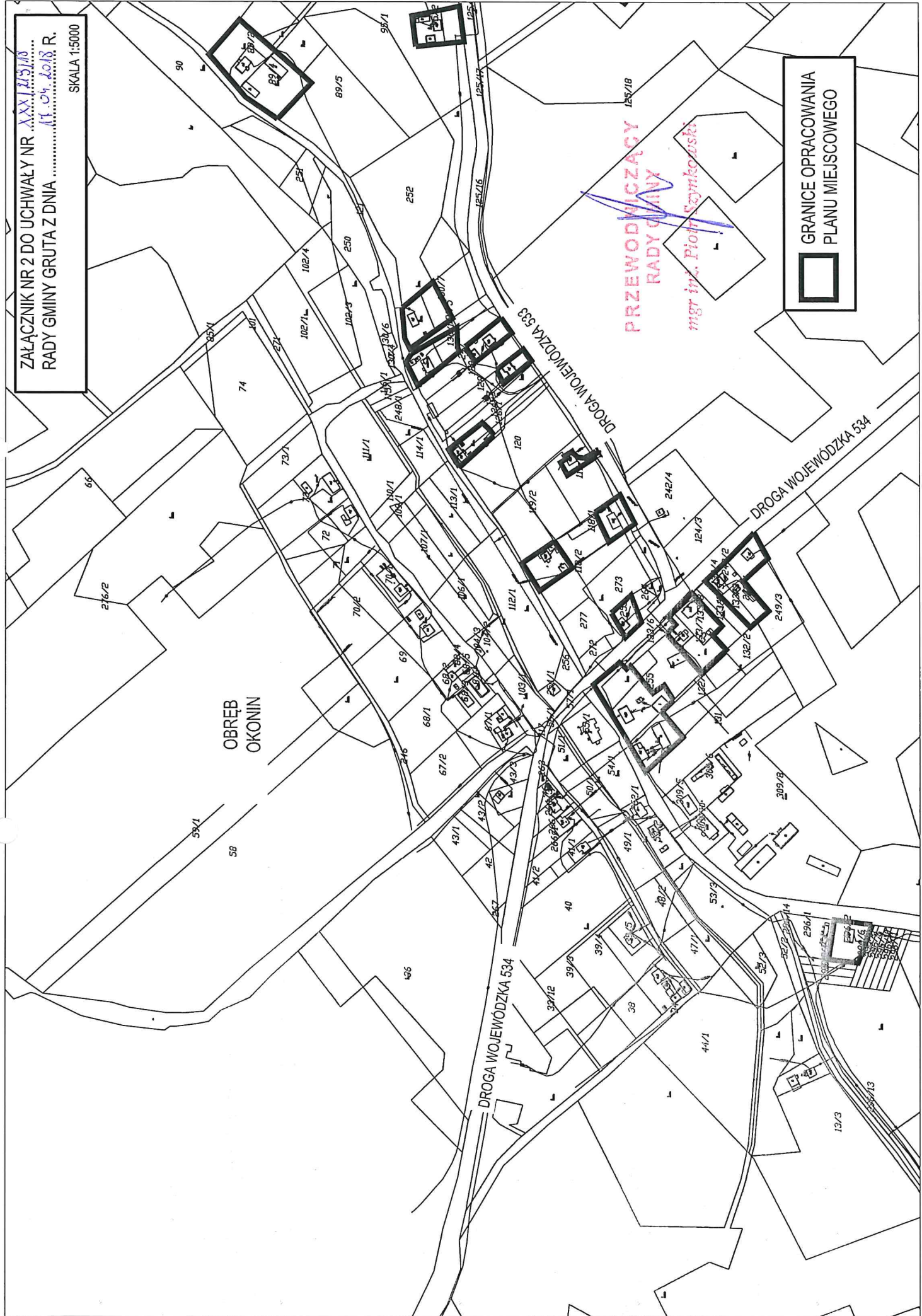


ZAŁĄCZNIK NR 2 DO UCHWAŁY NR XXX/215/18  
RADY GMINY GRUTA Z DNIA 11.04.2018 R.  
SKALA 1:5000

GRANICE OPRACOWANIA  
PLANU MIEJSCOWEGO

PRZEWODNICZĄCY  
RADY GMINY

mgr inż. Piotr Szynkowski



ZAŁĄCZNIK NR 3 DO UCHWAŁY NR XXX/243/13  
RADY GMINY GRUTA Z DNIA 17.09.2013 R.  
SKALA 1:5000



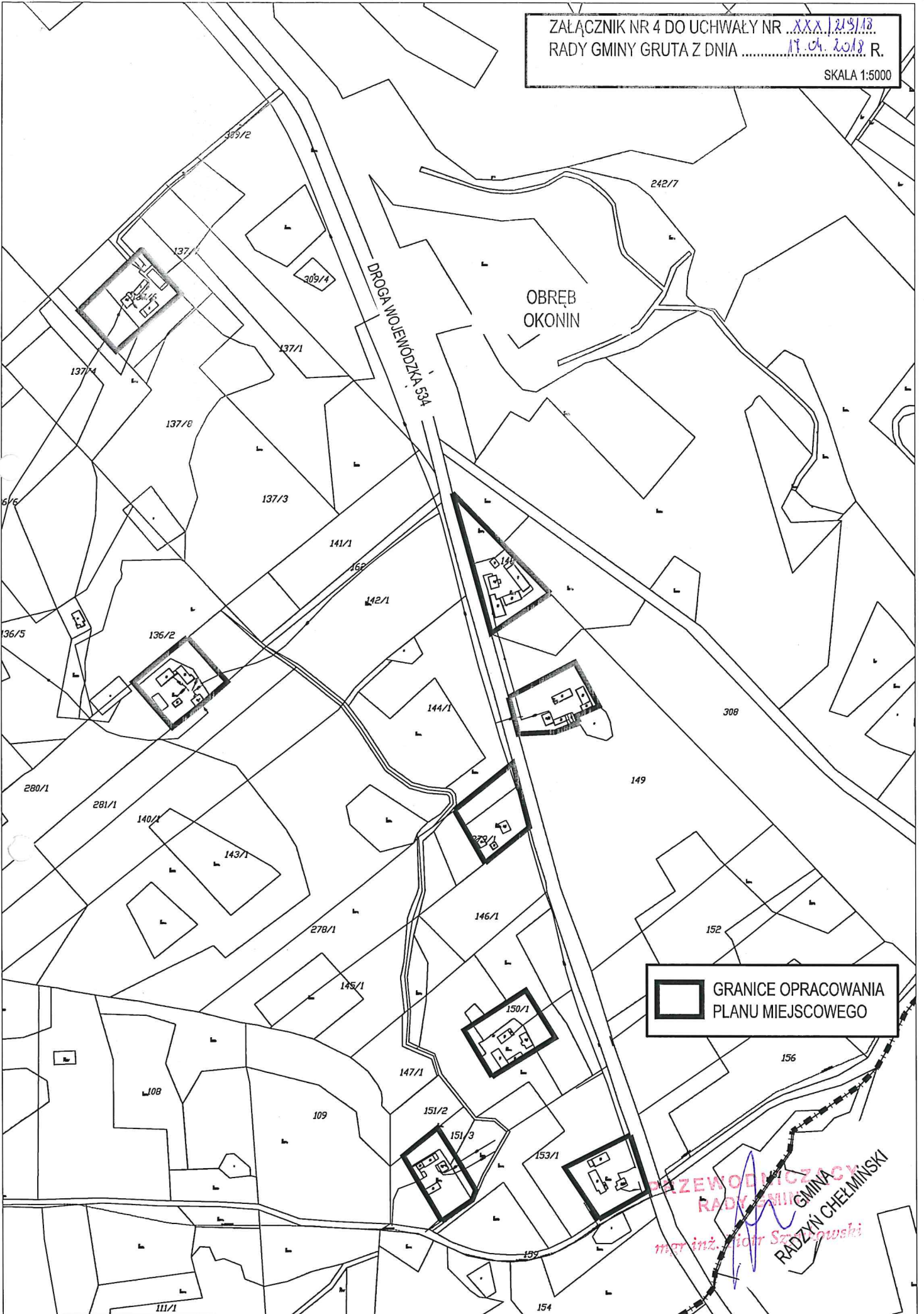
 GRANICE OPRACOWANIA  
PLANU MIEJSCOWEGO

PRZEWODNICZĄCY  
RADY GMINY  
mgr inż. Piotr Szymkowski

112/2

ZALĄCZNIK NR 4 DO UCHWAŁY NR XXX/219/18  
RADY GMINY GRUTA Z DNIA 17.04.2018 R.

SKALA 1:5000



GRANICE OPRACOWANIA  
PLANU MIEJSCOWEGO

PRZEWODNICZĄCY  
RADA GMINA  
RADZYŃ CHELMIŃSKI  
mgr inż. Piotr Szczęsowski