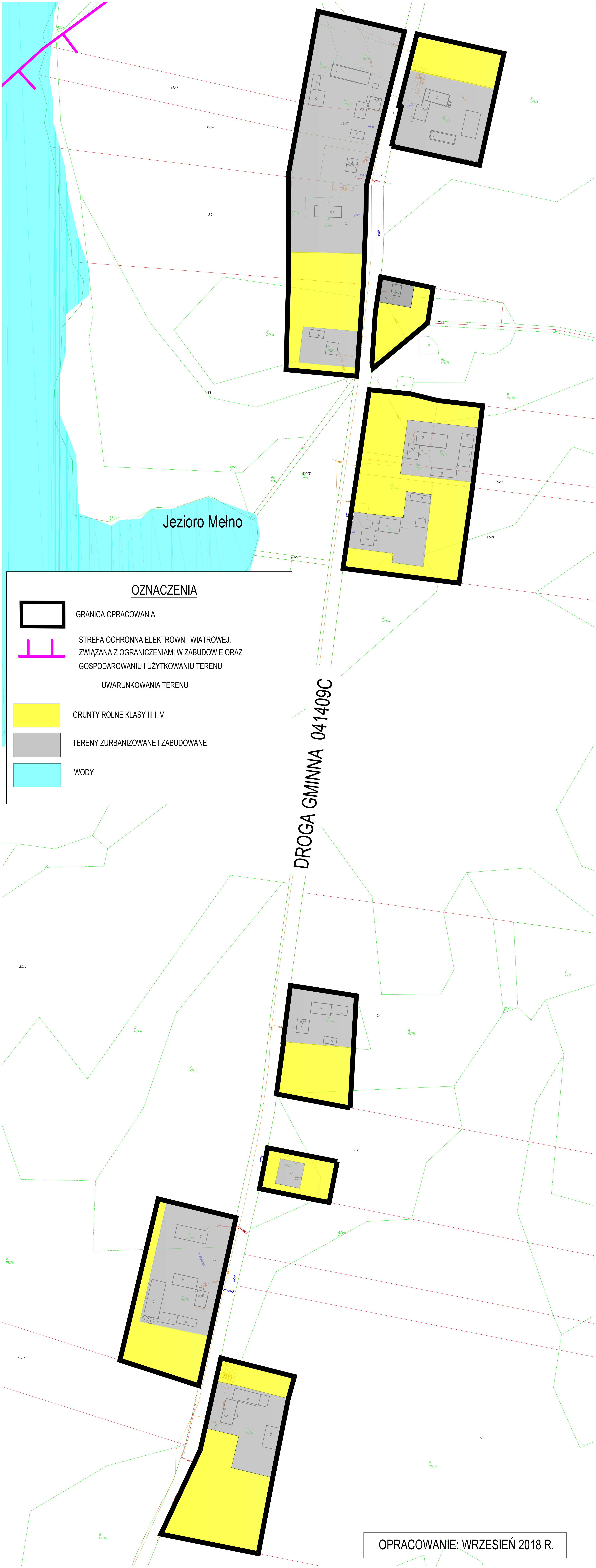



OPRACOWANIE EKOFIZJOGRAFICZNE

MIEJSCOWY PLAN ZAGOSPODAROWANIA PRZESTRZENNEGO DLA TERENU POŁOŻONEGO
W OBRĘBIE BOGUSZEWO ORAZ GOŁĘBIEWKO, GMINA GRUTA
SKALA 1:1000

ZAŁĄCZNIK NR 1



OZNACZENIA




GRANICA OPRACOWANIA



STREFA OCHRONNA ELEKTROWNI WIATROWEJ,
ZWIĄZANA Z OGRANICZENIAMI W ZABUDOWIE ORAZ
GOSPODAROWANIU I UŻYTKOWANIU TERENU

UWARUNKOWANIA TERENU



GRUNTY ROLNE KLASY III I IV



TERENY ZURBANIZOWANE I ZABUDOWANE



WODY

DROGA GMINNA 041409C

OPRACOWANIE: WRZESIEŃ 2018 R.