

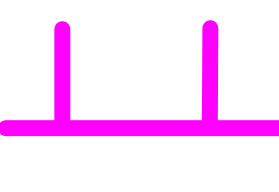


OPRACOWANIE EKOFIZJOGRAFICZNE
MIEJSKOWY PLAN ZAGOSPODAROWANIA PRZESTRZENNEGO DLA TERENU POŁOŻONEGO
W OBRĘBIE BOGUSZEWO ORAZ GOŁĘBIEWKO, GMINA GRUTA
SKALA 1:1000




ZAŁĄCZNIK NR 2



OZNACZENIA

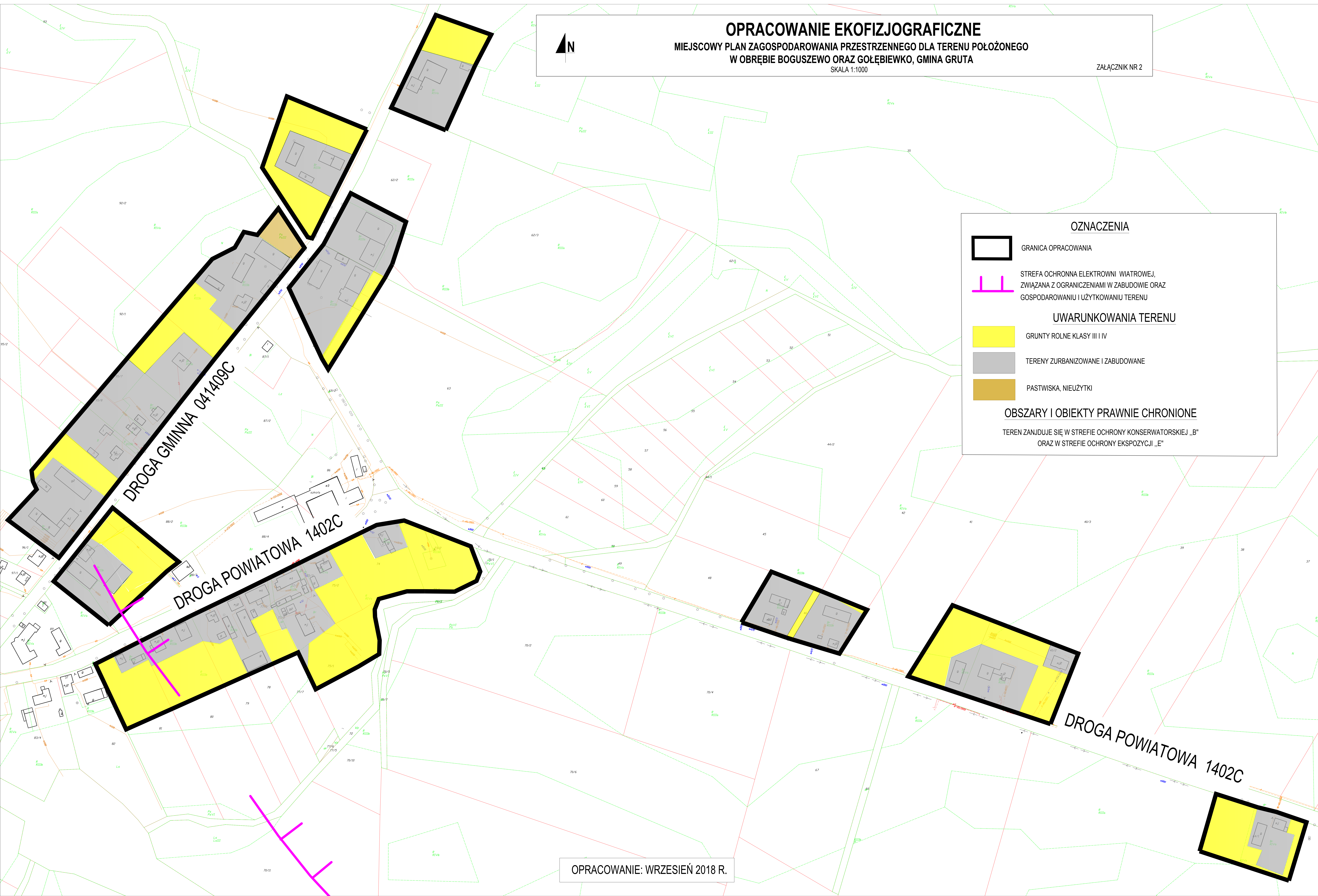
-  GRANICA OPRACOWANIA
-  STREFA OCHRONNA ELEKTROWNI WIATROWEJ, ZWIĄZANA Z OGRANICZENIAMI W ZABUDOWIE ORAZ GOSPODAROWANIU I UŻYTKOWANIU TERENU

UWARUNKOWANIA TERENU

-  GRUNTY ROLNE KLASY III I IV
-  TERENY ZURBANIZOWANE I ZABUDOWANE
-  PASTWISKA, NIEUŻYTKI

OBSZARY I OBIEKTY PRAWNIE CHRONIONE

TEREN ZANJDUJE SIĘ W STREFIE OCHRONY KONSERWATORSKIEJ „B”
ORAZ W STREFIE OCHRONY EKSPOZYCJI „E”



OPRACOWANIE: WRZESIEŃ 2018 R.