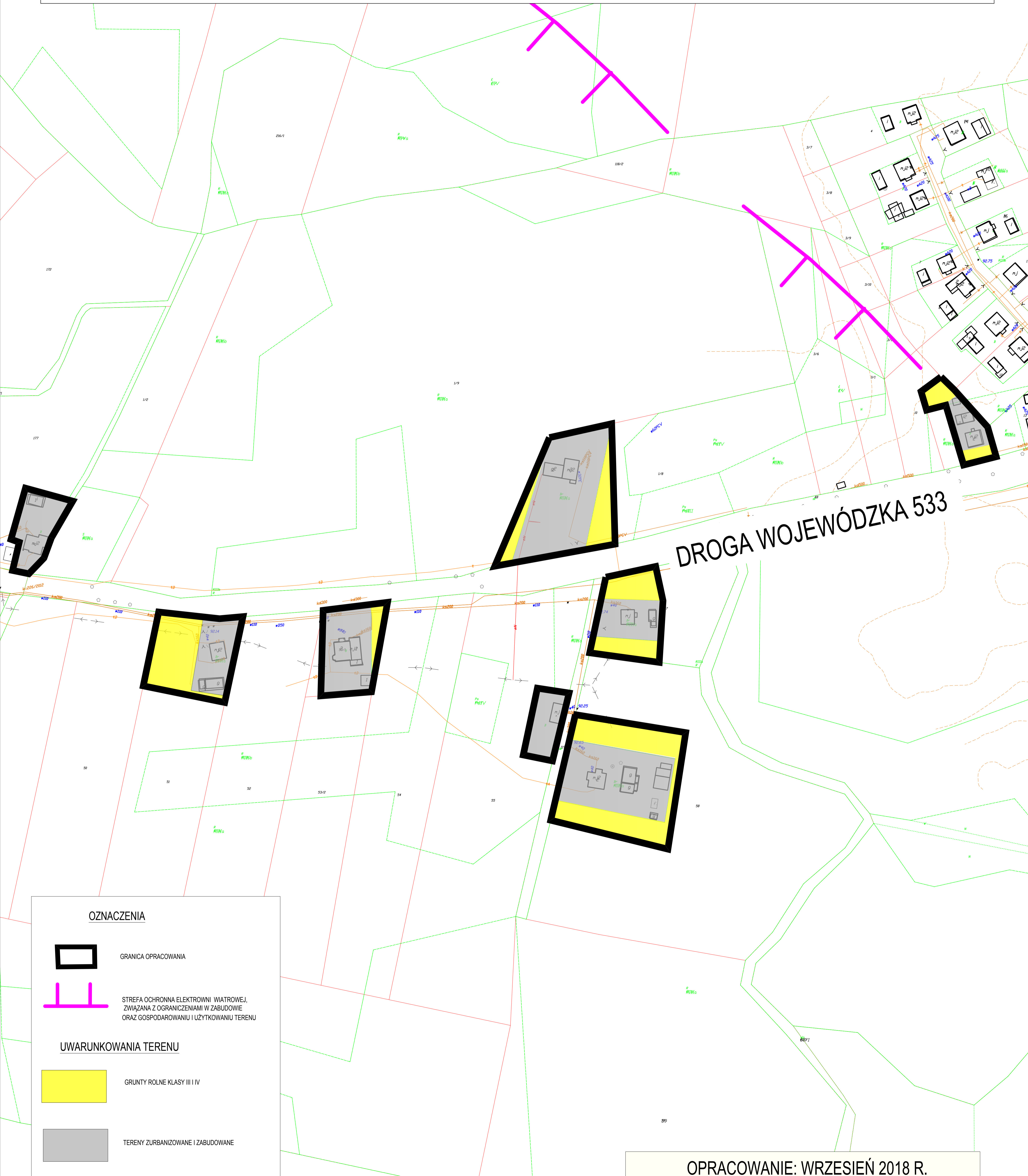



# OPRACOWANIE EKOFIZJOGRAFICZNE

MIEJSCOWY PLAN ZAGOSPODAROWANIA PRZESTRZENNEGO DLA TERENU POŁOŻONEGO  
W OBRĘBIE MEŁNO ORAZ KITNOWO, GMINA GRUTA

SKALA 1:1000

ZAŁĄCZNIK NR 1



## OZNACZENIA




GRANICA OPRACOWANIA



STREFA OCHRONNA ELEKTROWNI WIATROWEJ,  
ZWIĄZANA Z OGRANICZENIAM I W ZABUDOWIE  
ORAZ GOSPODAROWANIU I UŻYTKOWANIU TERENU

## UWARUNKOWANIA TERENU



GRUNTY ROLNE KLASY III I IV



TERENY ZURBANIZOWANE I ZABUDOWANE

OPRACOWANIE: WRZESIEŃ 2018 R.