


# OPRACOWANIE EKOFIZJOGRAFICZNE







MIEJSKOWY PLAN ZAGOSPODAROWANIA PRZESTRZENNEGO DLA TERENU POŁOŻONEGO  
W OBRĘBIE NICWAŁD, GMINA GRUTA

SKALA 1:1000



GRUNTY GMINY  
GRUDZIĄDZ

## OZNACZENIA

-  GRANICA OPRACOWANIA
  -  GRANICA OBRĘBU
  -  STREFA OCHRONNA ELEKTROWNI WIATROWEJ,  
ZWIĄZANA Z OGRANICZENIAMI W ZABUDOWIE ORAZ  
GOSPODAROWANIU I UŻYTKOWANIU TERENU
- ### UWARUNKOWANIA TERENU
-  GRUNTY ROLNE KLASY III I IV
  -  TERENY ZURBANIZOWANE I ZABUDOWANE
  -  TERENY ZIELENI, SADY

DROGA GMINNA 041437C

DROGA GMINNA 041436C

DROGA GMINNA 041436C

DROGA GMINNA 041437C

OPRACOWANIE: WRZESIEŃ 2018 R.