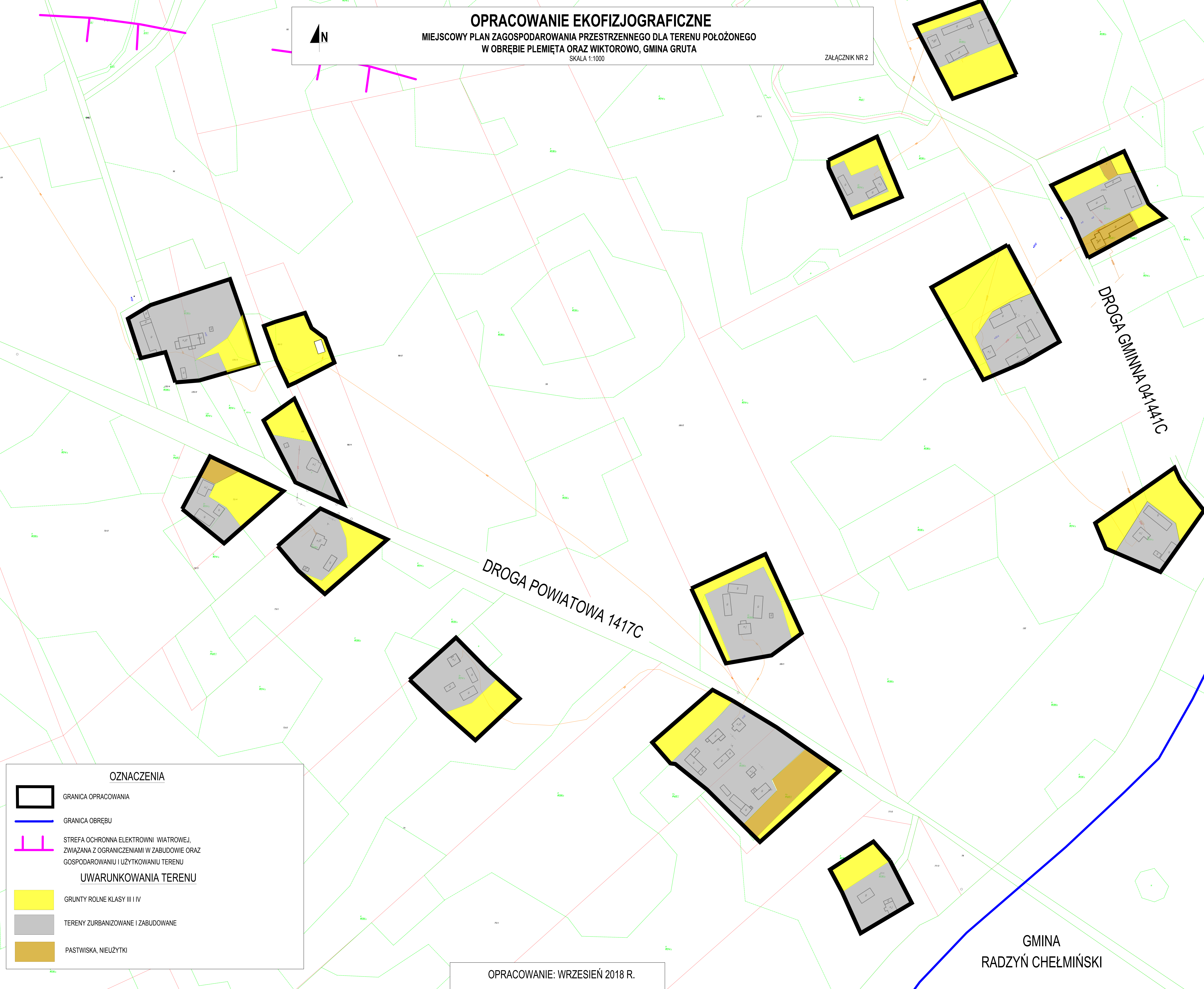



OPRACOWANIE EKOFIZJOGRAFICZNE
MIEJSCOWY PLAN ZAGOSPODAROWANIA PRZESTRZENNEGO DLA TERENU POŁOŻONEGO
W OBRĘBIE PLEMIĘTA ORAZ WIKTOROWO, GMINA GRUTA

SKALA 1:1000


ZAŁĄCZNIK NR 2



OZNACZENIA

 GRANICA OPRACOWANIA

 GRANICA OBREBU

 STREFA OCHRONNA ELEKTROWNI WIATROWEJ,
ZWIĄZANA Z OGRANICZENIAMI W ZABUDOWIE ORAZ
GOSPODAROWANIU I UŻYTKOWANIU TERENU

UWARUNKOWANIA TERENU

 GRUNTY ROLNE KLASY III I IV

 TERENY ZURBANIZOWANE I ZABUDOWANE

 PASTWISKA, NIEUŻYTKI

OPRACOWANIE: WRZESIEŃ 2018 R.

GMINA
RADZYŃ CHEŁMIŃSKI