

**UCHWAŁA NR XVIII/114/20  
RADY GMINY GRUTA**

z dnia 29 czerwca 2020 r.

**w sprawie uchwalenia miejscowego planu zagospodarowania przestrzennego dla terenu położonego  
w obrębie Mełno oraz Kitnowo, Gmina Gruta**

Na podstawie art. 18 ust. 2 pkt 5 ustawy z dnia 8 marca 1990 roku o samorządzie gminnym (Dz. U z 2020 r. poz. 713) oraz art. 20 ust. 1 ustawy z dnia 27 marca 2003 r. o planowaniu i zagospodarowaniu przestrzennym (Dz. U. z 2020 r. poz. 293) oraz uchwały Nr XXX/218/18 Rady Gminy Gruta z dnia 17 kwietnia 2018 r. w sprawie przystąpienia do sporządzenia miejscowego planu zagospodarowania przestrzennego dla terenu położonego w obrębie Mełno oraz Kitnowo, Gmina Gruta, po stwierdzeniu, iż miejscowy plan nie narusza ustaleń Studium uwarunkowań i kierunków zagospodarowania przestrzennego Gminy Gruta, przyjętego uchwałą Nr X/77/15 Rady Gminy Gruta z dnia 13 listopada 2015 r., Rada Gminy Gruta uchwała, co następuje:

**Rozdział 1.  
Ustalenia ogólne**

**§ 1.** Uchwała się miejscowy plan zagospodarowania przestrzennego dla terenu położonego w obrębie Mełno oraz Kitnowo, Gmina Gruta, którego granice zostały wyznaczone zgodnie z Uchwałą Nr XXX/218/18 Rady Gminy Gruta z dnia 17 kwietnia 2018 r.

**§ 2.** Integralnymi częściami uchwały są:

- 1) rysunek planu w skali 1:1000 wraz z wyrysem ze „Studium uwarunkowań i kierunków zagospodarowania przestrzennego gminy Gruta”, stanowiący **załącznik nr 1 i załącznik nr 2**;
- 2) rozstrzygnięcie o sposobie rozpatrzenia uwag do projektu planu, stanowiące **załącznik nr 3**;
- 3) rozstrzygnięcie o sposobie realizacji zapisanych w planie inwestycji z zakresu infrastruktury technicznej, które należą do zadań własnych gminy oraz zasadach ich finansowania, zgodnie z przepisami o finansach publicznych, stanowiące **załącznik nr 4**.

**§ 3.** Zakres obowiązywania ustaleń graficznych:

- 4) na rysunku planu (załącznik nr 1) zastosowano następujące oznaczenia graficzne o charakterze obowiązującym:
  - a) granica obszaru objętego planem miejscowym,
  - b) linia rozgraniczająca tereny o różnym przeznaczeniu lub różnych zasadach zagospodarowania,
  - c) maksymalna nieprzekraczalna linia zabudowy,
  - d) oznaczenie terenu wydzielonego liniami rozgraniczającymi,
  - e) wymiarowanie,
  - f) przeznaczenie terenów;
- 5) na rysunku planu (załącznik nr 2) zastosowano następujące oznaczenia graficzne o charakterze obowiązującym:
  - a) granica obszaru objętego planem miejscowym,
  - b) linia rozgraniczająca tereny o różnym przeznaczeniu lub różnych zasadach zagospodarowania,
  - c) maksymalna nieprzekraczalna linia zabudowy,
  - d) oznaczenie terenu wydzielonego liniami rozgraniczającymi,
  - e) wymiarowanie,
  - f) przeznaczenie terenów;

6) charakter informacyjny mają wszelkie dodatkowe oznaczenia, opisy oraz symbole i oznaczenia geodezyjne, zawarte na urzędowej kopii mapy zasadniczej, pochodzącej z państwowego zasobu geodezyjnego i kartograficznego, na której wykonany został rysunek planu.

§ 4. Ilekroć w uchwale jest mowa o:

- 7) geometrii dachu – należy przez to rozumieć ustalenie obowiązujące dla dachu budynku, z wyłączeniem w szczególności: zadaszeń dla okien dachowych, werand, wiatrołapów, zadaszeń tarasów, zadaszeń ogrodów zimowych, dachu nad garażem dobudowanym do budynku oraz wiat;
- 8) maksymalnej nieprzekraczalnej linii zabudowy – należy przez to rozumieć linię określoną na rysunku planu, której nie może przekroczyć ściana zewnętrzna nowo planowanego budynku, w kierunku linii rozgraniczającej teren komunikacji drogowej, z wyłączeniem w szczególności wykuszy, balkonów, ganków, schodów, pilastrów, gzymsów, podziemnych części budynku, na odległość nie większą niż 1,50 m;
- 9) miejscu parkingowym (mp) – należy przez to rozumieć miejsce, o wymiarach zapewniających parkowanie samochodu osobowego, zgodnie z przepisami odrębnymi, zrealizowane w formie terenowej naziemnej, w garażu;
- 10) obszarze objętym planem – należy przez to rozumieć sumę terenów będących przedmiotem ustaleń niniejszej uchwały;
- 11) planie - należy przez to rozumieć ustalenia tekstowe i graficzne miejscowego planu zagospodarowania przestrzennego zawarte w niniejszej uchwale;
- 12) przepisach odrębnych - należy przez to rozumieć w szczególności przepisy prawa w zakresie prawa budowlanego, ochrony środowiska, ochrony zabytków i opieki nad zabytkami, dróg publicznych, gospodarki nieruchomościami i innych regulujących zasady działań inwestycyjnych na danym terenie;
- 13) rysunku planu – należy przez to rozumieć załącznik nr 1 i nr 2, wykonane na urzędowej kopii mapy zasadniczej, pochodzącej z państwowego zasobu geodezyjnego i kartograficznego;
- 14) terenie - należy przez to rozumieć teren, o określonym przeznaczeniu i zasadach zagospodarowania, który został wyznaczony na rysunku planu liniami rozgraniczającymi, posiada oznaczenie – numer i symbol literowy oraz przypisane ustalenia, zawarte w niniejszej uchwale;
- 15) niskoemisyjnym źródle ciepła – należy przez to rozumieć źródła ciepła o wysokiej sprawności energetycznej, oparte na paliwach stałych, ciekłych, gazowych, energii elektrycznej, energii odnawialnej;
- 16) uchwale - należy przez to rozumieć niniejszą uchwałę;
- 17) ustawie - należy przez to rozumieć ustawę z dnia 27 marca 2003 r. o planowaniu i zagospodarowaniu przestrzennym (Dz. U. z 2020 r. poz. 293);
- 18) wysokości zabudowy - należy przez to rozumieć wysokość mierzoną od poziomu gruntu, w najniższym położonym miejscu, w obrysie obiektu budowlanego do jego najwyższego punktu;
- 19) wysokości budynku – należy przez to rozumieć wysokość mierzoną w sposób określony w przepisach odrębnych.

§ 5. Pojęcia występujące w niniejszej uchwale, niewymienione w §4 należy interpretować zgodnie z definicjami przyjętymi w ustawie oraz definicjami wynikającymi z przepisów odrębnych.

§ 6. 1. Planem objęto obszar (załącznik nr 1 i załącznik nr 2) o łącznej powierzchni około 2,30 ha.

3. Dla obszaru objętego planem ustala się następujące przeznaczenie:

- 1) MN – teren zabudowy mieszkaniowej jednorodzinnej;
- 2) RM – teren zabudowy zagrodowej w gospodarstwach rolnych, hodowlanych i ogrodniczych;

§ 7. W zakresie zasad ochrony i kształtowania ładu przestrzennego ustala się:

- 3) maksymalną wysokość zabudowy do 12,0 m, za wyjątkiem budynków, dla których maksymalna wysokość została ustalona w ustaleniach szczegółowych niniejszej uchwały, budowli i urządzeń rolniczych oraz inwestycji celu publicznego z zakresu łączności publicznej, w rozumieniu przepisów odrębnych;
- 4) w zakresie wyznaczonych na rysunku planu linii zabudowy:
  - a) na rysunku planu określono maksymalne nieprzekraczalne linie zabudowy,
  - b) odległość poszczególnej linii zabudowy od linii rozgraniczającej komunikację drogową, została określona w formie cyfrowej i umieszczona na poszczególnej linii;
- 5) w zakresie istniejącej zabudowy dopuszcza się zachowanie budynków:
  - a) o wskaźnikach większych niż te określone w planie, z możliwością prowadzenia w ich obrębie robót budowlanych, w sposób niewykraczający poza wskaźniki już przekroczone,
  - b) o formie dachów innych niż ustalone w planie z możliwością dokonania remontu.

**§ 8.** W zakresie zasad ochrony środowiska, przyrody i krajobrazu ustala się:

- 6) obszar objęty planem położony jest poza granicami obszarów chronionych na podstawie przepisów odrębnych;
- 7) przy realizacji ustaleń planu należy zapewnić ewentualną ochronę siedlisk i stanowisk chronionych gatunków, zgodnie z obowiązującymi przepisami prawa, dotyczącymi ochrony gatunkowej, w tym:
  - a) dziko występujących roślin objętych ochroną,
  - b) dziko występujących zwierząt objętych ochroną,
  - c) dziko występujących grzybów objętych ochroną;
- 8) nakaz wyznaczenia miejsc na pojemniki służące do czasowego gromadzenia odpadów stałych oraz prawidłowe zagospodarowanie odpadów zgodnie z przepisami odrębnymi;
- 9) nakaz gromadzenia i usuwania odpadów komunalnych, na zasadach określonych w przepisach odrębnych oraz gminnych przepisach porządkowych, a odpadów innych niż komunalne, na zasadach określonych w przepisach ustawy o odpadach.

**§ 9.** W zakresie zasad kształtowania krajobrazu – nie wystąpiła potrzeba określania.

**§ 10.** W zakresie zasad ochrony dziedzictwa kulturowego i zabytków, w tym krajobrazów kulturowych oraz dóbr kultury współczesnej ustala się:

- 10) na terenie objętym sporządzeniem planu nie odnotowano nieruchomości zabytków archeologicznych – stanowisk archeologicznych, ani innych obiektów podlegających ochronie konserwatorskiej;
- 11) w przypadku odkrycia w trakcie realizacji inwestycji przedmiotu, który posiada cechy zabytku lub wykopaliska archeologicznego, osoby prowadzące roboty budowlane i ziemne są zobowiązane zabezpieczyć znalezisko, wstrzymać wszelkie prace mogące je uszkodzić lub zniszczyć i postępować zgodnie z przepisami odrębnymi.

**§ 11.** W zakresie wymagań wynikających z potrzeb kształtowania przestrzeni publicznych – nie wystąpiła potrzeba określania.

**§ 12.** W zakresie zasad kształtowania zabudowy oraz wskaźników zagospodarowania terenu: określono w rozdziale 2, w ustaleniach szczegółowych.

**§ 13.** W zakresie granic i sposobów zagospodarowania terenów lub obiektów podlegających ochronie, na podstawie odrębnych przepisów, terenów górniczych, a także obszarów szczególnego zagrożenia powodzią, obszarów osuwania się mas ziemnych, krajobrazów priorytetowych określonych w audycie krajobrazowym oraz w planach zagospodarowania przestrzennego województwa – nie wystąpiła potrzeba określania.

**§ 14.** W zakresie szczegółowych zasad i warunków scalania i podziału nieruchomości objętych planem miejscowym – nie wystąpiła potrzeba określania.

**§ 15.** W zakresie szczególnych warunków zagospodarowania terenów oraz ograniczenia w ich użytkowaniu, w tym zakaz zabudowy – nie wystąpiła potrzeba określania.

- § 16. W zakresie zasad modernizacji, rozbudowy i budowy systemów komunikacji i infrastruktury technicznej ustala się:
- 12) obsługę komunikacyjną obszaru objętego planem zapewnia się z drogi wojewódzkiej nr 533 i drogi powiatowej nr 1415C;
  - 13) miejsca do parkowania dla samochodów osobowych należy realizować w granicach działki w ilości minimum dla zabudowy:
    - a) mieszkaniowej jednorodzinnej – 2 miejsca na mieszkanie,
    - b) zagrodowej – 2 miejsca na mieszkanie,
    - c) agroturystycznej – 1 miejsce na pokój;
  - 14) miejsca do parkowania dla samochodów osobowych należy zapewnić dla obiektów nowoplanowanych;
  - 15) dla pojazdów zaopatrzonych w kartę parkingową należy zapewnić miejsca parkingowe w terenach dróg publicznych oraz strefach ruchu, w ilości zgodnej z przepisami odrębnymi;
  - 16) w realizacji poszczególnych elementów układu komunikacyjnego uwzględniać obecne i przyszłe powiązania komunikacyjne dróg;
  - 17) w obszarze objętym planem dopuszcza się budowę oraz przebudowę wszelkich sieci infrastruktury technicznej;
  - 18) dla potrzeb komunikacji oraz urządzeń i obiektów infrastruktury technicznej dopuszcza się wydzielenie działek o powierzchniach niezbędnych dla ich prawidłowego funkcjonowania na warunkach wynikających z przepisów odrębnych;
  - 19) zaopatrzenie w wodę:
    - a) nakazuje się przyłączenie budynków do gminnej sieci wodociągowej przewodami o przekroju nie mniejszym niż  $\varnothing$  32 mm,
    - b) przy braku możliwości przyłączenia budynków do gminnej sieci wodociągowej, dopuszcza się zaopatrzenie z indywidualnego ujęcia wody,
    - c) do zewnętrznego gaszenia pożaru należy zapewnić punkty poboru wody w odpowiedniej ilości, zgodnie z przepisami odrębnymi;
  - 20) odprowadzenie ścieków:
    - a) do sieci kanalizacji sanitarnej przewodami o przekroju nie mniejszym niż  $\varnothing$  60 mm,
    - b) przy braku możliwości przyłączenia budynków do sieci kanalizacji sanitarnej, dopuszcza się ich odprowadzanie do bezodpływowych zbiorników wybieralnych lub przydomowych oczyszczalni ścieków;
  - 21) zaopatrzenie w energię elektryczną:
    - a) w postaci instalacji podziemnych w powiązaniu z istniejącą siecią nN (niskiego napięcia) – 0,4kV,
    - b) z indywidualnych źródeł energii odnawialnej o łącznej mocy zainstalowanej elektrycznej jak dla mikroinstalacji, za wyjątkiem turbin wiatrowych – zgodnie z przepisami odrębnymi,
    - c) w terenie objętym opracowaniem dopuszcza się lokalizację stacji transformatorowej, słupowej lub wolnostojącej z zapewnieniem możliwości dostępności komunikacyjnej do drogi publicznej;
  - 22) zaopatrzenie w gaz:
    - a) z projektowanej sieci, w powiązaniu z siecią zewnętrzną o przekroju nie mniejszym niż PE  $\varnothing$  32 mm,
    - b) dopuszcza się instalacje z indywidualnymi zbiornikami oraz butlami gazowymi;
  - 23) zaopatrzenie w energię cieplną – ogrzewanie budynków z indywidualnych niskoemisyjnych źródeł ciepła, zgodnie z przepisami odrębnymi;
  - 24) odprowadzenie wód opadowych i roztopowych z dachów – powierzchniowo na teren działki (do gruntu) lub do urządzeń wodnych lub zagospodarować na potrzeby gospodarcze;

- 25) zaopatrzenie w infrastrukturę telekomunikacyjną – kanalizacja kablowa w postaci linii kablowych lub linii optotelekomunikacyjnych, w powiązaniu z siecią zewnętrzną;
- 26) w obszarze objętym planem dopuszcza się lokalizację inwestycji celu publicznego z zakresu łączności publicznej w rozumieniu przepisów odrębnych.

§ 17. W zakresie sposobu i terminu tymczasowego zagospodarowania, urządzania i użytkowania terenów - nie wystąpiła potrzeba określania.

§ 18. Ustala się stawkę procentową, na podstawie której ustala się jednorazową opłatę (o której mowa w art. 36 ust. 4 ustawy) w wysokości 30% od wzrostu wartości nieruchomości.

## **Rozdział 2.** **Ustalenia szczegółowe**

§ 19. 1. Dla terenów oznaczonych w planie symbolami: **1.1MN, 1.2MN i 1.3MN** ustala się przeznaczenie – teren zabudowy mieszkaniowej jednorodzinnej.

4. W zakresie zasad kształtowania zabudowy i wskaźników zagospodarowania terenów ustala się:

- 1) maksymalne nieprzekraczalne linie zabudowy w odległości zgodnej z rysunkiem planu;
- 2) intensywność zabudowy:
  - a) minimalną – 0,05,
  - b) maksymalną – 0,3;
- 3) maksymalną wielkość powierzchni zabudowy w stosunku do powierzchni działki – 30%;
- 4) udział powierzchni biologicznie czynnej w odniesieniu do powierzchni działki budowlanej – minimum 60%;
- 5) parametry i wskaźniki dla budynków mieszkalnych:
  - a) wysokość: nie większa niż 9,0 m,
  - b) liczba kondygnacji nadziemnych: nie więcej niż 2,0,
  - c) geometria dachu: dwuspadowy lub wielospadowy, o kącie nachylenia połaci od 20° do 45°;
- 6) parametry i wskaźniki dla budynków gospodarczych i garażowych:
  - a) wysokość: nie większa niż 6,0 m,
  - b) liczba kondygnacji nadziemnych: 2,0,
  - c) geometria dachu: jednospadowy, dwuspadowy lub wielospadowy, o kącie nachylenia połaci do 45°;
  - d) dopuszcza się lokalizację budynków w odległości 1,5 m od granicy z sąsiednią działką budowlaną;
- 7) dla nowych budynków mieszkalnych poziom posadowienia posadzki parteru – maksymalnie 1,20 m (ponad poziomem terenu);
- 8) usytuowanie nowych budynków mieszkalnych, gospodarczych i garażowych równoległe lub prostopadłe względem najbliższej położonego budynku mieszkalnego w ramach jednego terenu funkcjonalnego;
- 9) dostępność komunikacyjną dla terenów: **1.1MN, 1.2MN i 1.3MN** – z drogi wojewódzkiej nr 533;
- 10) minimalną powierzchnię nowo wydzielanych działek budowlanych – nie ustala się.

§ 20. 1. Dla terenów oznaczonych w planie symbolami: **1.1RM, 1.2RM, 1.3RM, 1.4RM, 1.5RM i 2.1RM** ustala się przeznaczenie – teren zabudowy zagrodowej w gospodarstwach rolnych, hodowlanych i ogrodniczych.

5. Dopuszcza się budowę budynków mieszkalnych, budynków związanych z funkcją agroturystyczną, budynków inwentarskich oraz innych budynków i urządzeń służących wyłącznie produkcji rolnej oraz przetwórstwu rolno-spożywczemu.

6. W zakresie zasad kształtowania zabudowy i wskaźników zagospodarowania terenów ustala się:

- 1) w terenach wprowadza się zakaz lokalizacji przedsięwzięć mogących potencjalnie oraz zawsze znacząco oddziaływać na środowisko (w rozumieniu przepisów odrębnych), dotyczących chowu i hodowli zwierząt;
- 2) maksymalne nieprzekraczalne linie zabudowy w odległości zgodnej z rysunkiem planu;
- 3) intensywność zabudowy:
  - a) minimalną – nie wystąpiła potrzeba określania,
  - b) maksymalną – 0,3;
- 4) maksymalną wielkość powierzchni zabudowy w stosunku do powierzchni działki – 30%;
- 5) udział powierzchni biologicznie czynnej w odniesieniu do powierzchni działki budowlanej – minimum 60%;
- 6) parametry i wskaźniki dla budynków mieszkalnych i budynków związanych z funkcją agroturystyczną:
  - a) wysokość: nie większa niż 9,0 m,
  - b) liczba kondygnacji nadziemnych: nie więcej niż 2,0,
  - c) geometria dachu: dwuspadowy lub wielospadowy, o kącie nachylenia połaci od 25° do 45°;
- 7) parametry i wskaźniki dla budynków związanych z przetwórstwem rolno-spożywczym (w tym inwentarskie i magazynowe):
  - a) wysokość: nie większa niż 12,0 m,
  - b) liczba kondygnacji nadziemnych: nie więcej niż 2,0,
  - c) geometria dachu: jednospadowy, dwuspadowy lub wielospadowy, o kącie nachylenia połaci do 45°;
- 8) parametry i wskaźniki dla budynków gospodarczych i garażowych:
  - a) wysokość: nie większa niż 8,0 m,
  - b) liczba kondygnacji nadziemnych: nie więcej niż 2,0,
  - c) geometria dachu: jednospadowy, dwuspadowy lub wielospadowy, o kącie nachylenia połaci do 45°,
  - d) dopuszcza się lokalizację budynków w odległości 1,5 m od granicy z sąsiednią działką budowlaną;
- 9) dla nowych budynków mieszkalnych poziom posadowienia posadzki parteru – maksymalnie 1,20 m (ponad poziomem terenu);
- 10) usytuowanie nowych budynków mieszkalnych, budynków związanych z funkcją agroturystyczną, budynków gospodarczych i garażowych oraz budynków związanych z przetwórstwem rolno-spożywczym (w tym inwentarskie i magazynowe) równolegle lub prostopadle względem najbliższej położonego budynku mieszkalnego w ramach jednego terenu funkcjonalnego;
- 11) dopuszczenie lokalizacji budowli i urządzeń rolniczych, niezbędnych dla prowadzenia gospodarstwa rolnego bez ograniczania gabarytów wysokościowych;
- 12) dostępność komunikacyjną dla terenu:
  - a) **1.1RM, 1.2RM, 1.3RM 1.4RM i 1.5RM** – z drogi wojewódzkiej nr 533,
  - b) **2.1RM** – z drogi powiatowej nr 1415C;
- 13) minimalną powierzchnię nowo wydzielanych działek budowlanych – 3000 m<sup>2</sup>.

### **Rozdział 3. Przepisy końcowe**

§ 21. Wykonanie niniejszej uchwały powierza się Wójtowi Gminy Gruta.

§ 22. Uchwała wchodzi w życie po upływie 14 dni od dnia jej ogłoszenia w Dzienniku Urzędowym Województwa Kujawsko-Pomorskiego.


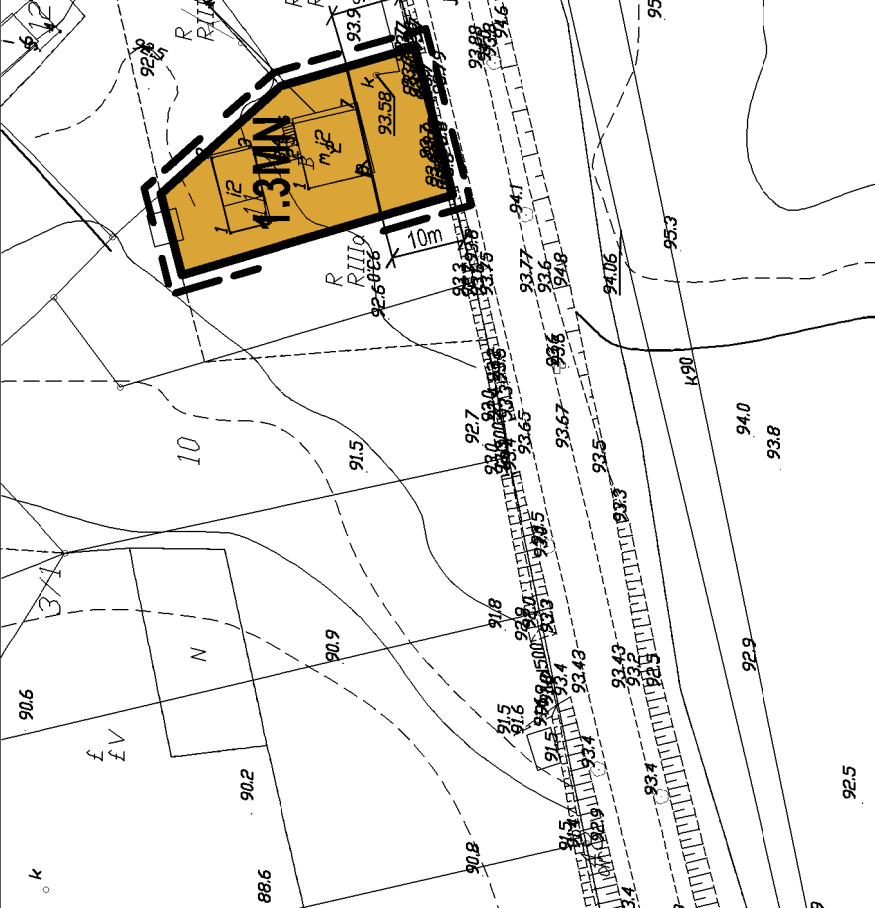
§ 23. Uchwała podlega publikacji na stronie internetowej w Biuletynie Informacji Publicznej Urzędu Gminy Gruta.

Przewodniczący Rady Gminy  
Gruta

**Piotr Dyś**



# MIEJSCOWY PLAN ZAGOSPODAROWANIA PRZESTRZENNEGO DLA TERENU POŁOŻONEGO W OBRĘBIE MEŁNO ORAZ KITNOWO, GMINA GRUTA



Załącznik nr 1 do Uchwały nr XVIII/114/20 Rady Gminy Gruta z dnia 29 czerwca 2020 r.

SKALA 1:1000  
Powierzchnia obszaru objętego opracowaniem - 1,7 ha

Studium Uwarunkowań i Kierunków Zagospodarowania Przestrzennego Gminy Gruta  
Skala 1:10 000

**OBJAŚNIENIA:**

STRATEGIA ROZWOJU	
	[MU] OBSZARY ISTNIEJĄCEJ I PROJEKTOWANEJ ZABUDOWY MIESZKANIOWO - USŁUGOWEJ
	[R] TERENY ROLNICZE

Uwaga: Oznaczenia występujące na rysunku obowiązują wyłącznie w granicach opracowania planu miejscowego

**OZNACZENIA GRAFICZNE O CHARAKTERZE OBOWIĄZUJĄCYM**


- GRANICA OBSZARU OBJĘTEGO PLANEM MIEJSCOWYM
- LINIA ROZGRANICZAJĄCA TERENY O RÓŻNYM PRZEZNACZENIU LUB RÓŻNYCH ZASADACH ZAGOSPODAROWANIA
- MAKSYMALNA NIEPRZERWALNA LINIA ZABUDOWY
- OZNACZENIE TERENU WYDZIELONEGO LINIAMI ROZGRANICZAJĄCYMI
- WYMIAROWANIE

PRZEZNACZENIE TERENÓW

- TEREN ZABUDOWY MIESZKANIOWEJ JEDNORODZINNEJ
- TEREN ZABUDOWY ZAGRODOWEJ W GOSPODARSTWACH ROLNYCH, HODOWLAN YCH I OGRÓDNICZYCH

ORGAN SPORZĄDZAJĄCY: WOJT GMINY GRUTA





# MIEJSCOWY PLAN ZAGOSPODAROWANIA PRZESTRZENNEGO DLA TERENU POŁOŻONEGO W OBRĘBIE MEŁNO ORAZ KITNOWO, GMINA GRUTA

L<sup>S</sup>  
L<sup>STV</sup>  
8/2

Załącznik nr 2 do Uchwały nr XVIII/14/20  
Rady Gminy Gruta z dnia 29 czerwca 2020 r.

SKALA 1:1000  
0 25 50m  
10m - 10m

Powierzchnia obszaru objętego opracowaniem - 0,61ha  
Studium Uwarunkowań i Kierunków Zagospodarowania  
Przestrzennego Gminy Gruta  
Skala 1:10 000



OBJAŚNIENIA:  
STRATEGIA ROZWOJU

IRM TERENY ROLNICZE

Uwaga: Oznaczenia występujące na rysunku obowiązują wyłącznie w granicach opracowania planu miejscowego

## OZNACZENIA GRAFICZNE O CHARAKTERZE OBOWIĄZUJĄCYM

- GRANICA ADMINISTRACYJNA GMINY
- GRANICA OBSZARU OBJĘTEGO PLANEM MIEJSCOWYM
- LINIA ROZGRANICZAJĄCA TERENY O RÓŻNYM PRZEZNACZENIU LUB RÓŻNYCH ZASADACH ZAGOSPODAROWANIA
- MAKSYMALNA NIEPRZEKACZALNA LINIA ZABUDOWY
- OZNACZENIE TERENU WYDZIELONEGO LINIAMI ROZGRANICZAJĄCYMI
- WYMIAROWANIE

PRZEZNACZENIE TERENU

**RM** - TEREN ZABUDOWY ZAGRODOWEJ W GOSPODARSTWACH ROLNYCH, HODOWLANYCH I OGRODNICZYCH

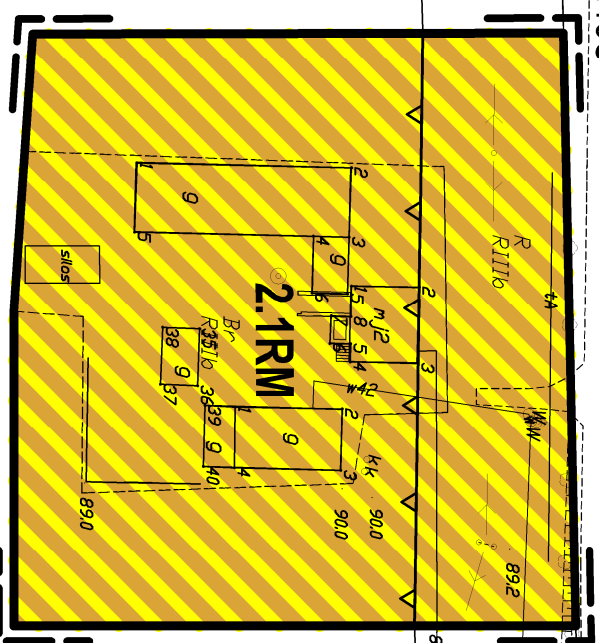
ORGAN SPORZĄDZAJĄCY

WOJT GMINY GRUTA

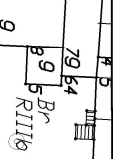
Droga powiatowa nr 1415C

GMINA

RADZYŃ CHEŁMIŃSKI



E  
EVI



Załącznik Nr 3 do uchwały Nr XVIII/114/20  
Rady Gminy Gruta  
z dnia 29 czerwca 2020 r.

**ROZSTRZYGNĘCIE RADY GMINY GRUTA**  
**o sposobie rozpatrzenia uwag do miejscowego planu zagospodarowania przestrzennego dla terenu**  
**położonego w obrębie Melno oraz Kitnowo, gmina Gruta**

W trakcie wyłożenia do publicznego wglądu, w dniach od 14 listopada 2019 r. do 5 grudnia 2019 r., projektu miejscowego planu zagospodarowania przestrzennego dla terenu położonego w obrębie Melno oraz Kitnowo, gmina Gruta wraz z prognozą oddziaływania na środowisko, w czasie dyskusji publicznej nad przyjętymi w projekcie planu rozwiązaniami, która została zorganizowana w dniu 4 grudnia 2019 r. oraz w terminie przynajmniej 14 dni od dnia zakończenia okresu wyłożenia projektu planu tzn. do dnia 20 grudnia 2019 r.

- nie wniesiono żadnych uwag.

Przewodniczący Rady Gminy  
Gruta

**Piotr Dys**

Załącznik Nr 4 do uchwały Nr XVIII/114/20  
Rady Gminy Gruta  
z dnia 29 czerwca 2020 r.

**ROZSTRZYGNIĘCIE O SPOSOBIE REALIZACJI ZAPISANYCH W PLANIE INWESTYCJI  
Z ZAKRESU INFRASTRUKTURY TECHNICZNEJ NALEŻĄCYCH DO ZADAŃ WŁASNYCH  
GMINY ORAZ ZASADACH ICH FINANSOWANIA**

Inwestycje z zakresu infrastruktury technicznej służące zaspokajaniu zbiorowych potrzeb mieszkańców stanowią, zgodnie z art. 7 ust. 1 ustawy z dnia 8 marca 1990 r. o samorządzie gminnym (t.j. Dz. U. z 2020 r. poz. 713) zadania własne gminy.

Na terenie objętym planem nie przewiduje się inwestycji z zakresu infrastruktury technicznej, które swym zakresem obejmowałyby obszar w/w planu miejscowego.

Przewodniczący Rady Gminy  
Gruta

**Piotr Dyś**

## UZASADNIENIE

Na podstawie art. 18 ust. 2 pkt 5 ustawy z dnia 8 marca 1990 roku o samorządzie gminnym (Dz. U z 2020 r. poz. 713) do wyłącznej właściwości rady gminy należy uchwalanie studium uwarunkowań i kierunków zagospodarowania przestrzennego gminy oraz miejscowych planów zagospodarowania przestrzennego.

Na podstawie art. 20 ust. 1 ustawy z dnia 27 marca 2003 r. o planowaniu i zagospodarowaniu przestrzennym (Dz. U. z 2020 r. poz. 293) plan miejscowy uchwała Rada Gminy, po stwierdzeniu, że nie narusza on ustaleń studium, rozstrzygając jednocześnie o sposobie rozpatrzenia uwag do projektu planu oraz sposobie realizacji, zapisanych w planie, inwestycji z zakresu infrastruktury technicznej, które należą do zadań własnych gminy, oraz zasadach ich finansowania, zgodnie z przepisami o finansach publicznych. Część tekstowa planu stanowi treść uchwały, część graficzna oraz wymagane rozstrzygnięcia stanowią załączniki do uchwały.

Procedurę sporządzenia planu Wójt Gminy Gruta rozpoczął na podstawie uchwały Nr XXX/218/18 Rady Gminy Gruta z dnia 17 kwietnia 2018 r. w sprawie przystąpienia do sporządzenia miejscowego planu zagospodarowania przestrzennego dla terenu położonego w obrębie Mełno oraz Kitnowo, gmina Gruta.

Projekt planu wraz z niezbędnymi dokumentami planistycznymi, w tym prognozą oddziaływania na środowisko oraz prognozą skutków finansowych, został opracowany zgodnie z obowiązującymi przepisami, w tym: ustawą z dnia 27 marca 2003 r. o planowaniu i zagospodarowaniu przestrzennym (Dz. U. z 2020 r. poz. 293), ustawą o udostępnianiu informacji o środowisku i jego ochronie, udziale społeczeństwa w ochronie środowiska oraz ocenach oddziaływania na środowisko (Dz. U. 2020 poz. 283 z późn. zm.), rozporządzeniem Ministra Infrastruktury z dnia 26 sierpnia 2003 r. w sprawie wymaganego zakresu projektu miejscowego planu zagospodarowania przestrzennego (Dz. U. z 2003 r. Nr 164 poz. 1587) oraz ustawą o samorządzie gminnym (Dz. U. z 2020 r. poz. 713). Projekt planu, uzyskał zgodnie z przepisami wymagane uzgodnienia i opinie.

Zgodnie z art. 46. pkt 1 Ustawy z dnia 3 października 2008 r. o udostępnianiu informacji o środowisku i jego ochronie, udziale społeczeństwa w ochronie środowiska oraz o ocenach oddziaływania na środowisko (Dz. U. z 2020 r. poz. 283 z późn. zm.) sporządzenie projektu miejscowego planu zagospodarowania przestrzennego wymagało przeprowadzenia strategicznej oceny oddziaływania na środowisko (SOOŚ), czyli postępowania w sprawie oceny oddziaływania na środowisko skutków realizacji tego planu.

Przeznaczenie terenów ustalane w planie miejscowym nie narusza ustaleń Studium uwarunkowań i kierunków zagospodarowania przestrzennego gminy Gruta przyjętego uchwałą Nr X/77/15 Rady Gminy Gruta z dnia 13 listopada 2015 r. Tym samym niniejsza uchwała stanowi wypełnienie określonych w Studium kierunków polityki przestrzennej gminy.

Plan miejscowy spełnia wymogi wynikające z art. 1 ust. 2-4 ustawy o planowaniu i zagospodarowaniu przestrzennym:

1. W planie uwzględniono:

1) wymagania ładu przestrzennego, w tym urbanistyki i architektury poprzez:

- a) wprowadzenie funkcji terenu zgodnej z ustaleniami zawartymi w obowiązującym "Studium",
- b) wyznaczenie linii zabudowy zgodnie z przepisami odrębnymi w stosunku dróg publicznych i do dróg wewnętrznych,
- c) określanie parametrów projektowanej zabudowy będących w harmonii z zabudową sąsiadującą;

2) walory architektoniczne i krajobrazowe - wprowadzone parametry dla projektowanej zabudowy i zagospodarowania terenu pozwalają na zachowanie walorów architektonicznych i krajobrazowych na obszarze opracowania;

3) wymagania ochrony środowiska, w tym gospodarowania wodami i ochrony gruntów rolnych i leśnych - obszar objęty planem położony jest poza granicami obszarów chronionych na podstawie przepisów odrębnych;

4) wymagania zasad ochrony dziedzictwa kulturowego i zabytków, w tym krajobrazów kulturowych oraz dóbr kultury współczesnej - na terenie objętym sporządzeniem planu nie odnotowano nieruchomości zabytków archeologicznych – stanowisk archeologicznych, ani innych obiektów podlegających ochronie konserwatorskiej;

2. 5) wymagania ochrony zdrowia oraz bezpieczeństwa ludzi i mienia, a także potrzeby osób niepełnosprawnych - w granicach planu brak jest terenów publicznych, dla których należy zapewnić rozwiązania uwzględniające potrzeby osób niepełnosprawnych, natomiast projektowana zabudowa zostanie realizowana wg indywidualnych potrzeb w zgodzie z przepisami odrębnymi;

6) walory ekonomiczne przestrzeni - walorami ekonomicznymi planu są położenie oraz istniejąca zabudowa sąsiednia; w zabudowie sąsiedniej zlokalizowana jest głównie zabudowa mieszkaniowa jednorodzinna oraz zabudowa zagrodowa;

7) prawo własności - zgodnie z rejestrem gruntów i budynków działki znajdujące się w granicach opracowania planu stanowią głównie własność osób fizycznych,

8) potrzeba obronności i bezpieczeństwa - w obszarze opracowania nie ma zlokalizowanych dróg publicznych o znaczeniu ponadlokalnym, linii kolejowych, wodnych szlaków komunikacyjnych oraz nieruchomości i terenów zamkniętych mających znaczenie dla obronności i bezpieczeństwa państwa;

9) potrzeby interesu publicznego – na obszarze objętym planem miejscowym przewiduje się przeznaczenie terenu pod funkcję mieszkaniową jednorodziną oraz funkcję zabudowy zagrodowej w gospodarstwach rolnych, hodowlanych i ogrodniczych;

10) potrzeba w zakresie rozwoju infrastruktury technicznej - na obszarze objętym planem miejscowym przewiduje się rozwój infrastruktury technicznej: elektroenergetycznej,

wodociągowej, kanalizacyjnej, teletechnicznej z uwzględnieniem przepisów odrębnych;

11) zapewnienie udziału społeczeństwa w pracach nad miejscowym planem zagospodarowania przestrzennego zostało zrealizowane poprzez wypełnienie ustawowego obowiązku, o którym mowa w art. 17 pkt 1 ustawy o planowaniu i zagospodarowaniu przestrzennym tj.:

a) opublikowano w dniu 30 sierpnia 2018 r. ogłoszenie w prasie miejscowej „Gazeta Pomorska” o przystąpieniu do sporządzenia planu miejscowego oraz o przystąpieniu do opracowania prognozy oddziaływania na środowisko dla tego obszaru, obwieszczenie zostało wywieszone na tablicy ogłoszeń w siedzibie urzędu oraz na stronie internetowej urzędu (BIP) wraz z informacją o możliwości składania wniosków w terminie 21 dni od dnia ukazania się ogłoszenia,

b) udział społeczeństwa został zapewniony również w trakcie wyłożenia projektu planu miejscowego wraz z prognozą oddziaływania na środowisko do publicznego wglądu w dniach od 14 listopada 2019 r. do 5 grudnia 2019 r., obwieszczenie zostało wywieszone na tablicy ogłoszeń urzędu oraz na stronie internetowej Urzędu (BIP), a także ogłoszenie zostało opublikowane w prasie miejscowej „Gazeta Pomorska” w dniu 6 listopada 2019 r.; dyskusja publiczna nad projektem planu odbyła się w dniu 4 grudnia 2019 r.; w okresie wyłożenia projektu dokumentu do publicznego wglądu oraz w terminie 14 dni od dnia zakończenia okresu wyłożenia planu tzn. do dnia 20 grudnia 2019 r. nie zostały zgłoszone żadne uwagi;

12) zachowanie jawności i przejrzystości procedur planistycznych - na każdym etapie procedury planistycznej zapewniona była jawność i przejrzystość informacji o etapach prac nad projektem opracowania poprzez publikowanie ogłoszeń w prasie miejscowej oraz poprzez obwieszczenia umieszczane na tablicy ogłoszeń Urzędu i na stronie Biuletynu Informacji Publicznej urzędu, a także przez umożliwianie wglądu do dokumentacji planistycznej;

13) potrzeba zapewnienia odpowiedniej ilości i jakości wody, do celów zaopatrzenia ludności - plan miejscowy w § 16 zawiera ustalenia dotyczące zasad modernizacji, rozbudowy i budowy systemów komunikacji i infrastruktury technicznej; obszar objęty opracowaniem położony jest w zasięgu obsługi wodociągów gminnych; istniejąca sieć zapewnia odpowiednią ilość i jakość wody do celów zaopatrzenia ludności.

2. Ustalając przeznaczenie terenu i określając potencjalny sposób zagospodarowania i korzystania z terenu, został przeanalizowany i rozważony interes publiczny i interesy prywatne, zmierzające do ochrony istniejącego stanu zagospodarowania terenu, jak i zmian w zakresie jego zagospodarowania, a także analizy ekonomiczne, środowiskowe i społeczne - przeznaczenie terenu oraz sposób zagospodarowania i korzystania z terenu został wykonany w sposób zgodny z obowiązującym „Studium uwarunkowań i kierunków zagospodarowania przestrzennego gminy Gruta”; obszar objęty opracowaniem planu zlokalizowany jest na terenie istniejącej i projektowanej zabudowy mieszkaniowo-usługowej oraz terenach rolniczych.

3. Przy sytuowaniu nowej zabudowy, uwzględniono wymagania ładu przestrzennego, efektywnego

gospodarowania przestrzenią oraz walory ekonomiczne przestrzeni poprzez:

- 1) kształtowanie struktur przestrzennych przy uwzględnieniu dążenia do minimalizowania transportochłonności układu przestrzennego - obszar objęty opracowaniem zlokalizowany jest przy drodze wojewódzkiej nr 533 i drodze powiatowej nr 1415C, co umożliwi prawidłowe zapewnienie komunikacji dla planowanego przeznaczenia terenu;
- 2) dążenie do planowania i lokalizowania nowej zabudowy - na obszarze objętym opracowaniem przewiduje się lokalizację nowej zabudowy mieszkaniowej jednorodzinnej i zabudowy zagrodowej na terenach niezagospodarowanych, niezabudowanych oraz terenach zabudowanych; teren wyposażony jest w istniejącą sieć powiązań komunikacyjnych, przez teren opracowania przebiega sieć elektroenergetyczna nN 0,4 kV, sieć kanalizacyjna, sieć telekomunikacyjna oraz sieć wodociągowa,
4. Zgodność z wynikami analizy zmian w zagospodarowaniu przestrzennym Gminy Gruta - analiza zmian w zagospodarowaniu przestrzennym gminy Gruta, o której mowa w art. 32 ust. 1 ustawy z dnia 27 marca 2003 r. o planowaniu i zagospodarowaniu przestrzennym została sporządzona przez Wójta Gminy Gruta i przyjęta uchwałą Nr XVII/126/16 Rady Gminy Gruta z dnia 29 września 2016 r. w sprawie aktualności Studium Uwarunkowań i Kierunków Zagospodarowania Przestrzennego Gminy Gruta oraz aktualności miejscowych planów zagospodarowania przestrzennego obowiązujących na terenie gminy Gruta. Opracowany plan miejscowy jest zgodny z kierunkami wyznaczonymi w ww. analizie.
5. Wpływ na finanse publiczne, w tym budżet gminy - został określony w prognozie skutków finansowych sporządzonej do miejscowego planu zagospodarowania przestrzennego dla przedmiotowego obszaru.

Na podstawie art. 15 ust. 2 pkt 12 ustawy z dnia 27 marca 2003 r. o planowaniu i zagospodarowaniu przestrzennym określono stawkę procentową, na podstawie której ustala się opłatę, o której mowa w art. 36 ust. 4 ustawy o planowaniu i zagospodarowaniu przestrzennym w wysokości 30% wzrostu wartości nieruchomości, zgodnie z przyjętymi ustaleniami Rady Gminy w tym zakresie.