


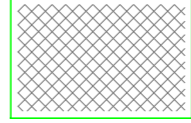

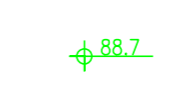






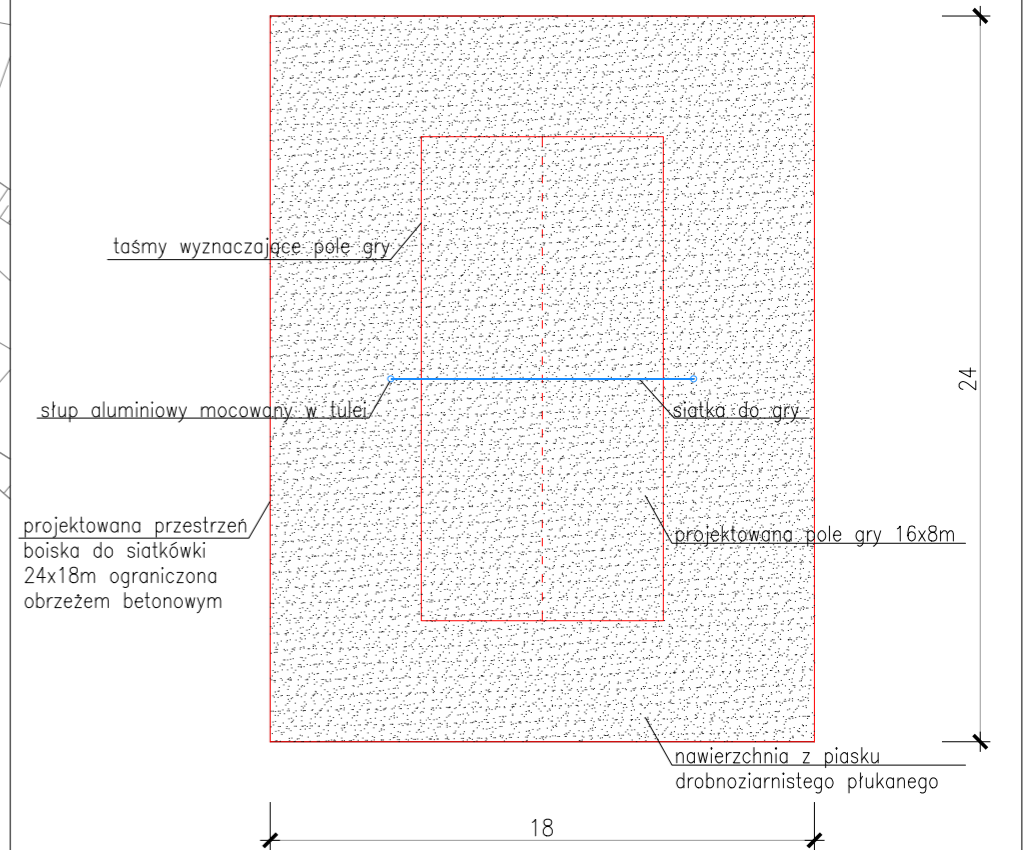


ZAGOSPODAROWANIE TERENU

- 
 FRAGMENT DZIAŁKI NR 349 i 388/1 OBR. GRUTA OZNACZONO LITERAMI A-J
- 
 ISTNIEJĄCE DOJŚCIA PIESZE NA TEREN INWESTYCJI Z DRÓG PUBLICZNYCH
- 
 ISTNIEJĄCA NAWIERZCHNIA UTWARDZONA
- 
 PROJEKTOWANA NAWIERZCHNIA UTWARDZONA PŁYTA BETONOWA PEŁNA
- 
 PROJEKTOWANE NAWIERZCHNIE Z DESKI KOMPOZYTOWEJ
- 
 PROJEKTOWANE RZĘDNE TERENOWE
- 
 ISTNIEJĄCE TERENY BIOLOGICZNIE CZYNNE roślinność brzegowa / plaża
- 
 PROJEKTOWANE TERENY BIOLOGICZNIE CZYNNE dowóz piachu – plaża
- 
 PROJEKTOWANE UZUPEŁNIENIE TRAWNIKÓW
- 
 ISTNIEJĄCE DRZEWA
- 
 PROJEKTOWANE NOWE NASADZENIA DRZEWA OZDOBNE
- 
 PROJEKTOWANA NAWIERZCHNIA Z PIASKU

SCHEMAT BOISKA – skala 1:250



Poświadczam, że niniejszy dokument został opracowany w wyniku pracy geodezyjnych i kartograficznych, których rezultaty zawiera operat techniczny pozytywnie zweryfikowany. Jednocześnie informuję, że jestem odpowiedzialnością karnej za złożenie fałszywego oświadczenia.	
Organ służby geodezyjnej który otrzymał zgłoszenie:	STAROSTA GRUDZIĄDZKI
Wykonawca prac geodezyjnych:	GEDGIK Marcin Ostrowski
Nr oraz data sporządzenia dokumentu zawierającego wyniki pozytywnej weryfikacji:	Przemysław Ostrowski Nr uprawnień 11359

Wykonał Marcin Ostrowski Sporządzono dnia 24.11.2020r.



INWESTOR:	GMINA GRUTA GRUTA 244 86-330 MELNO	NAZWA INWESTYCJI:	REWITALIZACJA PLAŻY NAD JEZIOREM DUŻYM W GRUCIE - ETAP II
FAZA:	KONCEPCJA	OPRACOWAŁ:	inz. Marta Wierzbicka
TYTUŁ RYS.:	PROJEKT ZAGOSPODAROWANIA TERENU		DATA: 09.04.2021r.
			NR RYS.: PZT-01-00