





OZNACZENIA GRAFICZNE O CHARAKTERZE OBOWIĄZUJĄCYM

-  - GRANICA OBSZARU OBJĘTEGO PLANEM MIEJSCOWYM
-  - MAKSYMALNA NIEPRZEKRACZALNA LINIA ZABUDOWY
- 1.1RM** - OZNACZENIE TERENU WYDZIELONEGO LINIAMI ROZGRANICZAJĄCYMI
-  - WYMIAROWANIE

PRZEZNACZENIE TERENÓW

 **MN** - TEREN ZABUDOWY MIESZKANIOWEJ JEDNORODZINNEJ

 **RM** - TEREN ZABUDOWY ZAGRODOWEJ W GOSPODARSTWACH ROLNYCH, HODOWLANYCH I OGRODNICZYCH

OZNACZENIA GRAFICZNE O CHARAKTERZE OBOWIĄZUJĄCYM



- GRANICA OBSZARU OBJĘTEGO PLANEM MIEJSCOWYM



- MAKSYMALNA NIEPRZEKRACZALNA LINIA ZABUDOWY

2.1RM

- OZNACZENIE TERENU WYDZIELONEGO LINIAMI
ROZGRANICZAJĄCYMI



- STREFA OCHRONY KONSERWATORSKIEJ „B” ZESPÓŁ DWORSKO-PARKOWY



- BUDYNEK ZABYTKOWY WPISANY DO WOJEWÓDZKIEJ EWIDENCJI ZABYTÓW OBJĘTY
OCHRONĄ KONSERWATORSKĄ NA PODSTAWIE PLANU MIEJSCOWEGO



- WYMIAROWANIE

PRZEZNACZENIE TERENÓW



- TEREN ZABUDOWY MIESZKANIOWEJ JEDNORODZINNEJ



- TEREN ZABUDOWY ZAGRODOWEJ W GOSPODARSTWACH
ROLNYCH, HODOWLANÝCH I OGRODNICZYCH

OZNACZENIA GRAFICZNE O CHARAKTERZE INFORMACYJNYM



- GRANICA ADMINISTRACYJNA GMINY



- NAPOWIETRZNA LINIA ELEKTROENERGETYCZNA ŚREDNIEGO NAPIĘCIA 15 KV

OZNACZENIA GRAFICZNE O CHARAKTERZE OBOWIĄZUJĄCYM



- GRANICA OBSZARU OBJĘTEGO PLANEM MIEJSCOWYM



- LINIA ROZGRANICZAJĄCA TERENY O RÓŻNYM PRZEZNACZENIU LUB RÓŻNYCH ZASADACH ZAGOSPODAROWANIA




3.1RM


- MAKSYMALNA NIEPRZEKRACZALNA LINIA ZABUDOWY
- OZNACZENIE TERENU WYDZIELONEGO LINIAMI ROZGRANICZAJĄCYMI



- BUDYNEK ZABYTKOWY WPISANY DO WOJEWÓDZKIEJ EWIDENCJI ZABYTKÓW OBJĘTY OCHRONĄ KONSERWATORSKĄ NA PODSTAWIE PLANU MIEJSCOWEGO



- BUDYNEK OBJĘTY OCHRONĄ NA PODSTAWIE PLANU MIEJSCOWEGO



- WYMIAROWANIE

PRZEZNACZENIE TERENÓW



- TEREN ZABUDOWY MIESZKANIOWEJ JEDNORODZINNEJ



- TEREN ZABUDOWY MIESZKANIOWEJ WIELORODZINNEJ



- TEREN ZABUDOWY ZAGRODOWEJ W GOSPODARSTWACH ROLNYCH, HODOWLANÝCH I OGRODNICZYCH



- TEREN ZABUDOWY USŁUGOWEJ

OZNACZENIA GRAFICZNE O CHARAKTERZE INFORMACYJNYM



- NAPOWIETRZNA LINIA ELEKTROENERGETYCZNA ŚREDNIEGO NAPIĘCIA 15 KV

OZNACZENIA GRAFICZNE O CHARAKTERZE OBOWIĄZUJĄCYM



- GRANICA OBSZARU OBJĘTEGO PLANEM MIEJSCOWYM



- MAKSYMALNA NIEPRZEKRACZALNA LINIA ZABUDOWY

4.1RM

- OZNACZENIE TERENU WYDZIELONEGO LINIAMI
ROZGRANICZAJĄCYMI






- WYMIAROWANIE

PRZEZNACZENIE TERENU



- TEREN ZABUDOWY ZAGRODOWEJ W GOSPODARSTWACH
ROLNYCH, HODOWLANÝCH I OGRODNICZYCH

OZNACZENIA GRAFICZNE O CHARAKTERZE OBOWIĄZUJĄCYM

-  - GRANICA OBSZARU OBJĘTEGO PLANEM MIEJSCOWYM
-  - MAKSYMALNA NIEPRZEKRACZALNA LINIA ZABUDOWY
- 5.1RM** - OZNACZENIE TERENU WYDZIELONEGO LINIAMI ROZGRANICZAJĄCYMI
-  - WYMIAROWANIE





PRZEZNACZENIE TERENU

-  - TEREN ZABUDOWY ZAGRODOWEJ W GOSPODARSTWACH ROLNYCH, HODOWLANÝCH I OGRODNICZYCH

OZNACZENIA GRAFICZNE O CHARAKTERZE INFORMACYJNYM

-  - GRANICA ADMINISTRACYJNA GMINY
-  - NAPOWIETRZNA LINIA ELEKTROENERGETYCZNA WYSOKIEGO NAPIĘCIA 110 KV

OZNACZENIA GRAFICZNE O CHARAKTERZE OBOWIĄZUJĄCYM



-  - GRANICA OBSZARU OBJĘTEGO PLANEM MIEJSCOWYM
-  - MAKSYMALNA NIEPRZEKRACZALNA LINIA ZABUDOWY
- 6.1RM** - OZNACZENIE TERENU WYDZIELONEGO LINIAMI ROZGRANICZAJĄCYMI
-  - WYMIAROWANIE
-  - STREFA OCHRONY KONSERWATORSKIEJ „B” -ZESPÓŁ DWORSKO-PARKOWY

PRZEZNACZENIE TERENÓW

 - TEREN ZABUDOWY MIESZKANIOWEJ JEDNORODZINNEJ

 - TEREN ZABUDOWY ZAGRODOWEJ W GOSPODARSTWACH ROLNYCH, HODOWLANÝCH I OGRODNICZYCH

OZNACZENIA GRAFICZNE O CHARAKTERZE INFORMACYJNYM

-  - GRANICA ADMINISTRACYJNA GMINY
-  - NAPOWIETRZNA LINIA ELEKTROENERGETYCZNA ŚREDNIEGO NAPIĘCIA 15 KV